UFFICIO TERRITORIALE DEL GOVERNO
CATANIA
SERVIZI R.T.F.

- 2 GEN. 2019

NR: 02 H: 17,10

1/2

Prefettura di Catania

Ufficio Territoriale del Governo

Area V Protezione Civile, Difesa Civile e Coordinamento del Soccorso Pubblico

PEC URGENTISSIMO **LÌ, 02/01/2019**

SINDACO CITTA' METROPOLITANA	CATANIA
SINDACI E COMMISSARI STRAORDINARI COMUNI PROVINCIA	LORO SEDI
DIRIGENTE UFFICIO PROTEZIONE CIVILE CITTA' METROPOLITANA	CATANIA
QUESTORE	CATANIA
COMANDANTE PROVINCIALE CARABINIERI	CATANIA
COMANDANTE PROVINCIALE GUARDIA FINANZA	CATANIA
COMANDANTE PROVINCIALE VIGILFUOCO	CATANIA
DIRIGENTE COMPARTIMENTO POLIZIA STRADALE "SICILIA ORIENTALE"	CATANIA
DIRIGENTE SEZIONE POLIZIA STRADALE	CATANIA
COMANDO AEROPORTO	SIGONELLA
COMANDANTE CAPITANERIA DI PORTO	CATANIA
COMANDANTE STAZIONE ELICOTTERI MARINA MILITARE	CATANIA
COMANDANTI POLIZIE MUNICIPALI	LORO SEDI
COMANDANTE DIREZIONE MARITTIMA-GUARDIA COSTIERA	CATANIA
ING. CAPO UFFICIO GENIO CIVILE	CATANIA
DIRIG. DIPART. REG. PROTEZIONE CIVILE – Servizio Sicilia Sud - Orientale -	SANT'AGATA LI BATTIATI
DIRIGENTE SERVIZIO RISCHIO VULCANICO DIP. REG. PROTEZIONE CIVILE	SANT'AGATA LI BATTIATI
DIRIGENTE CORPO FORESTALE ISP. RIP. FORESTE	CATANIA
PRESIDENTE AUTORITA' PORTUALE	CATANIA
DIRETTORE UFFICIO DELLE DOGANE	CATANIA
DIRIGENTE SEZIONE COMPARTIMENTO ANAS	MISTERBIANCO
DIRIGENTE UFFICIO SCOLASTICO PROVINCIALE	CATANIA
DIRETTORE AEROPORTUALE SICILIA ORIENTALE	CATANIA
DIRETTORE SAC-AEROPORTO	CATANIA
DIRETTORE GENERALE AZIENDA SANITARIA PROVINCIALE	CATANIA
DIRIGENTE ARPA - STRUTTURA TERRITORIALE	CATANIA
DIRIGENTE UFFICIO SANITA' MARITTIMA - USMAF -	CATANIA
SOPRINTENDENTE BENI CULTURALI ED AMBIENTALI	CATANIA
DIRIGENTE UFFICIO POLIZIA FRONTIERA SCALI MARITTIMO ED AEREO	CATANIA
DIRETTORE I.N.G.V.	CATANIA
DIRIGENTE POLIZIA FERROVIARIA	CATANIA
DIRIGENTE TRENITALIA S.p.a.	CATANIA
DIRETTORE AZIENDA FORESTE DEMANIALI	CATANIA
DELEGATO REGIONALE SICILIA ORIENTALE LEGA NAVALE ITALIANA	CATANIA
PRESIDENTE COMITATO PROVINCIALE C.R.I.	CATANIA
RESPONSABILE SUES 118	CATANIA
RESPONSABILE CORPO NAZIONALE SOCCORSO ALPINO E SPELEOLOGICO CAI	CATANIA
PRESIDENTE CONSORZIO AUTOSTRADE SICILIANE	MESSINA
PRESIDENTE ASSOCIAZIONE RADIOAMATORI	CATANIA
RESPONSABILE ENEL	CATANIA
RESPONSABILE TERNA	MISTERBIANCO
COMMISSARIO GOVERNATIVO FERROVIA CIRCUMETNEA	CATANIA
PRESIDENTE I.R.S.A.P. (ISTITUTO REGIONALE PER LO SVILUPPO DELLE ATTIVITA' PRODUTTIVE – EX CONSORZIO A.S.I.)	CATANIA
RESPONSABILE CONSORZIO BONIFICA N. 7	CALTAGIRONE
RESPONSABILE CONSORZIO BONIFICA N. 9	CATANIA
PRESIDENTE ENTE PARCO DELL'ETNA	NICOLOSI

Prefettura di Catania

Ufficio Territoriale del Governo

Area V Protezione Civile, Difesa Civile e Coordinamento del Soccorso Pubblico

PRESIDENTE ENTE PARCO FLUVIALE DELL'ALCANTARA
GESTORE DIGA DIRILLO
GESTORE DIGA PONTE BARCA
GESTORE DIGA PIETRAROSSA
FRANCAVILLA DI SICILIA
LICODIA EUBEA
PATERNO'
CALTAGIRONE

IN DATA ODIERNA IL CENTRO FUNZIONALE DECENTRATO MULTIRISCHIO INTEGRATO – SETTORE IDRO DEL DIPARTIMENTO REGIONALE PROTEZIONE CIVILE DI PALERMO, CON L'UNITO **AVVISO DI PROTEZIONE CIVILE NR. 19002 PER RISCHIO IDROGEOLOGICO VRG. IDRAULICO E PER EVENTI METEO AVVERSI CON VALIDITA' DALLE ORE 16.00 DI OGGI 02/01/2019 E FINO ALLE ORE 24.00 DEL 3/1/2019** HA SEGNALATO CHE IN ATTO IL LIVELLO DI ALLERTA E' **GIALLO** CORRISPONDENTE AD UNA CRITICITA' **ORDINARIA,** PERTANTO, VALUTATA L'ATTUALE FENOMENOLOGIA ED IL POTENZIALE SCENARIO DI IMPATTO LOCALE PER TALE EVENTO, E' STATA DICHIARATA **LA FASE OPERATIVA DI ATTENZIONE**. INVITASI FAR CONOSCERE EVENTUALI EMERGENZE E NEL **PRESTARE ATTENZIONE** ALLE AUTORITA' COMUNALI SI RAMMENTA GLI ADEMPIMENTI CONCERNENTI LA DIREZIONE E IL COORDINAMENTO DEI SERVIZI DI SOCCORSO E DI ASSISTENZA ALLE POPOLAZIONI COLPITE NONCHE' L'INFORMAZIONE DELLA POPOLAZIONE SULLE SITUAZIONI DI PERICOLO. I SINDACI DELLA CITTA' METROPOLITANA E DEI COMUNI VORRANNO ALTRESI' ATTENERSI ALLE ATTIVITA' PREVISTE DALLA LEGGE 225/92, DALLA LEGGE 100/2012 E DAI RISPETTIVI PIANI DI PROTEZIONE CIVILE, ADOTTANDO, INOLTRE, OGNI UTILE PROVVEDIMENTO PER LA TUTELA DELLA PUBBLICA E PRIVATA INCOLUMITA'.

PREFETTO CLAUDIO SAMMARTINO

VISTO, PER IL PREFETTO,
IL DIRIGENTE:

L'INVIO A MEZZO POSTA CERTIFICATA DEL PRESENTE MESSAGGIO ATTESTA L'AVVENUTA RICEZIONE DA PARTE DEI DESTINATARI.

Regione Siciliana - Presidenza - Dipartimento Regionale della Protezione Civile

CENTRO FUNZIONALE DECENTRATO MULTIRISCHIO INTEGRATO - *Settore IDRO*

CFD-IDRO Sicilia

prot. n°	00120
del	02-gen-19

AVVISO REGIONALE DI PROTEZIONE CIVILE
PER IL RISCHIO METEO-IDROGEOLOGICO E IDRAULICO N. 19002

(D. Lgs. n° 1 del 02/01/2018 , Direttiva P.C.M. 27/02/2004 e ss.mm.ii., DPRS n° 626/GAB del 30/10/2014 - Sistema di allertamento per rischio idrogeologico e idraulico)

VALIDITA': dalle ore 16:00 del 2-gen-2019 fino alle ore 24:00 del 3-gen-2019

RISCHIO METEO-IDROGEOLOGICO E IDRAULICO: LIVELLI DI ALLERTA

AGGIORNAMENTO PER OGGI 2/1/2019
(di regola, dall'emissione alle ore 24:00)

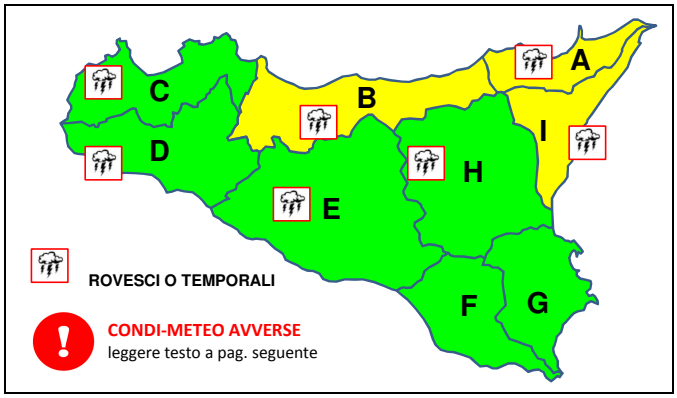

EOLIE: ZONA A - USTICA, EGADI: ZONA C - PANTELLERIA: ZONA D - PELAGIE: ZONA E

PREVISIONE PER DOMANI 3/1/2019
(di regola, dalle ore 0:00 fino alle ore 24:00)

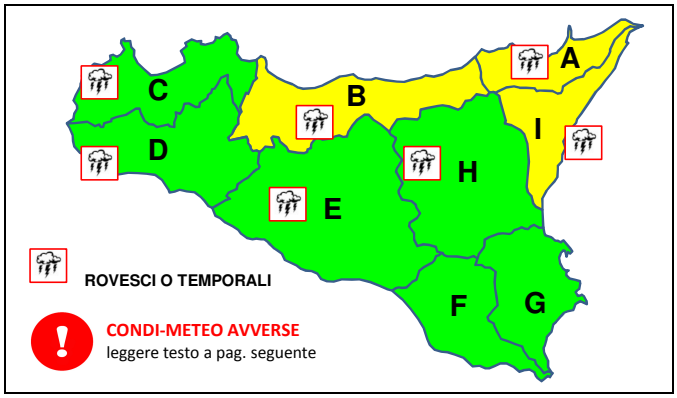

EOLIE: ZONA A - USTICA, EGADI: ZONA C - PANTELLERIA: ZONA D - PELAGIE: ZONA E

RISCHIO IDRAULICO (bacini maggiori): LIVELLI DI ALLERTA

AGGIORNAMENTO PER OGGI 2/1/2019
(di regola, dall'emissione alle ore 24:00)

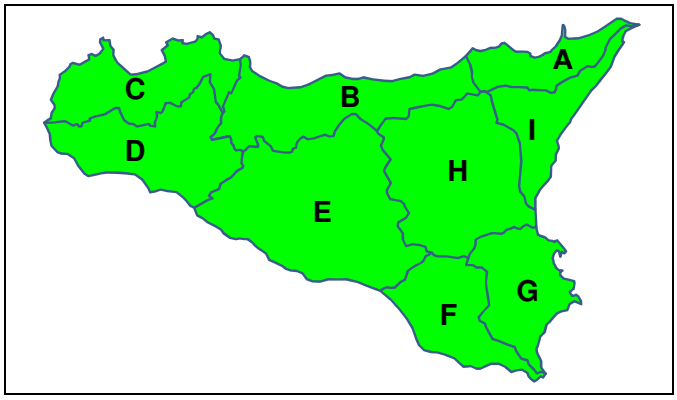

EOLIE: ZONA A - USTICA, EGADI: ZONA C - PANTELLERIA: ZONA D - PELAGIE: ZONA E

PREVISIONE PER DOMANI 3/1/2019
(di regola, dalle ore 0:00 fino alle ore 24:00)

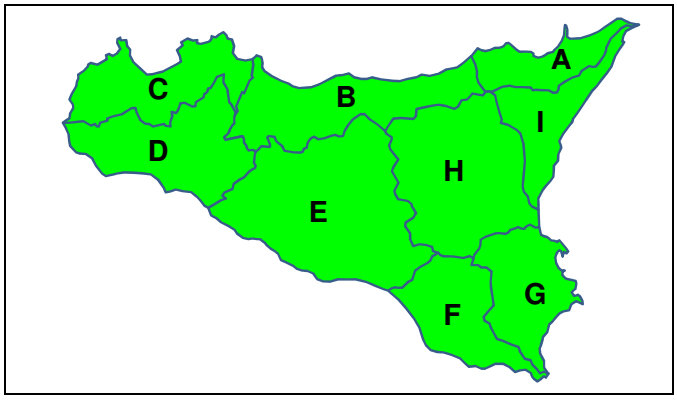

EOLIE: ZONA A - USTICA, EGADI: ZONA C - PANTELLERIA: ZONA D - PELAGIE: ZONA E

LIVELLI DI ALLERTA ADOTTATI E FASI OPERATIVE ATTIVATE

TIPO DI RISCHIO	LIVELLI DI ALLERTA E FASI OPERATIVE PER OGGI				LIVELLI DI ALLERTA E FASI OPERATIVE PER DOMANI			
	VERDE GENERICA VIGILANZA	GIALLA ATTENZIONE	ARANCIONE PREALLARME	ROSSA ALLARME	VERDE GENERICA VIGILANZA	GIALLA ATTENZIONE	ARANCIONE PREALLARME	ROSSA ALLARME
IDROGEOLOGICO E IDRAULICO (1)	F, G				F, G			
IDROGEOLOGICO E IDRAULICO PER TEMPORALI (2)	C, D, E, H	A, B, I			C, D, E, H	A, B, I		
IDRAULICO (3)	TUTTA LA REGIONE				TUTTA LA REGIONE			

(1) Le possibili criticità idrauliche sono riferite ai bacini minori (< 50 kmq) e alle aree urbanizzate
(2) Come sopra, con forzante Meteo
(3) Condizioni diffuse di possibile criticità idraulica nei bacini maggiori (> 50 kmq)

VEDI DISPOSIZIONI GENERALI E AVVERTENZE

NOTE	IN CASO DI TEMPORALI, PRESTARE PARTICOLARE ATTENZIONE AI DEFLUSSI NELLE AREE URBANE E AI LUOGHI FREQUENTATI DALL' UOMO ANCHE IN PROSSIMITA' DEI CORSI D' ACQUA

FASI OPERATIVE ATTIVATE PER IL DRPC-SICILIA			
	PER OGGI:	2/1/2019	ATTENZIONE
	PER DOMANI:	3/1/2019	ATTENZIONE

SEGUE AVVISO

Regione Siciliana - Presidenza - Dipartimento Regionale della Protezione Civile

CENTRO FUNZIONALE DECENTRATO MULTIRISCHIO INTEGRATO - *Settore IDRO*

CFD-IDRO Sicilia

prot. n°	00120
del	02-gen-19

AVVISO REGIONALE DI PROTEZIONE CIVILE
PER IL RISCHIO METEO-IDROGEOLOGICO E IDRAULICO N. 19002

(D. Lgs. n° 1 del 02/01/2018 , Direttiva P.C.M. 27/02/2004 e ss.mm.ii., DPRS n° 626/GAB del 30/10/2014 - Sistema di allertamento per rischio idrogeologico e idraulico)

VALIDITA': dalle ore 16:00 del 2-gen-2019 fino alle ore 24:00 del 3-gen-2019

OPERAZIONI DI RILASCIO IN ALVEO PREVISTE E/O IN ATTO COMUNICATE DAI GESTORI DELLE DIGHE
(in parentesi: il bacino principale, il corso d'acqua a valle e le portate di scarico dichiarate in mc/s):

CASTELLO (Magazzolo, Magazzolo; 5), FURORE (Naro, Burraito; 5), GAMMAUTA (Verdura, Sosio; 6), GARCIA (Belice, Belice sinistro; 10), PACECO (Lenzi, Baiata; 1), PRIZZI (Verdura, Raia; 3), SANTA ROSALIA (Irminio, Irminio; 0,2), SCIAGUANA (Simeto, Sciaguana; 5)

IN RELAZIONE ALLE SOPRA INDICATE OPERAZIONI, POTREBBERO VERIFICARSI FENOMENI LOCALIZZATI E/O DIFFUSI DI ESONDAZIONE LUNGO I CORSI D'ACQUA A VALLE DELLE DIGHE. LE STRUTTURE LOCALI DI PROTEZIONE CIVILE ADOTTERANNO, AL RIGUARDO, LE PROCEDURE PREVISTE NEI PROPRI PIANI DI PROTEZIONE CIVILE PER IL RISCHIO IDROGEOLOGICO E IDRAULICO

DOCUMENTI DI RIFERIMENTO EMESSI DAL DPC/CENTRO FUNZIONALE CENTRALE:

	VALUTAZIONI METEOROLOGICHE NUMERICHE	del	2-gen-2019		PREVISIONI METEO SINOTTICHE NAZIONALI	del 2-gen-2019
	BOLLETTINO DI VIGILANZA METEOROLOGICA NAZIONALE	del	2-gen-2019			
☑	L'AVVISO DI CONDIZIONI METEOROLOGICHE AVVERSE	del	2-gen-2019	n. 19002	Prot. DPC/PRE/00145	

FENOMENI PREVISTI

per la giornata di oggi 02-gen-19		per la giornata di domani 03-gen-19
Da isolate a sparse, anche a carattere di rovescio o temporale, su Sicilia centro-settentrionale con quantitativi cumulati da deboli a puntualmente moderati, specie sul settore nord-orientale e centrale tirrenico	**PRECIPITAZIONI**	Da isolate a sparse, anche a carattere di rovescio o temporale, su Sicilia centro-settentrionale con quantitativi cumulati da deboli a puntualmente moderati, specie sul settore nord-orientale e centrale tirrenico
Al di sopra dei 1000-1200 m, con apporti al suolo da deboli a moderati	**NEVICATE**	Al di sopra dei 1000-1200 m in calo fino a 600-800 m, con apporti al suolo da deboli a moderati
Nessun fenomeno significativo	**VISIBILITA'**	Nessun fenomeno significativo
Senza variazioni di rilievo	**TEMPERATURE**	In generale e sensibile diminuzione
Da forti a burrasca settentrionali	**VENTI**	Da forti a burrasca settentrionali
Molto mossi, tendenti ad agitati, i settori ovest del Tirreno centro-meridionale, lo Stretto di Sicilia e localmente lo Ionio; molto mossi i restanti bacini	**MARI**	Agitati i bacini centro-meridionali, fino a molto agitato lo Ionio

CONDI-METEO AVVERSE

SI PREVEDE IL PERSISTERE DI VENTI DA FORTI A BURRASCA DAI QUADRANTI SETTENTRIONALI. MAREGGIATE SULLE COSTE ESPOSTE. DALLE PRIME ORE DI DOMANI, GIOVEDÌ 03 GENNAIO 2019, E PER LE SUCCESSIVE 24-36 ORE, SI PREVEDONO NEVICATE SU SICILIA SETTENTRIONALE, INIZIALMENTE A QUOTE SUPERIORI A 600-800 METRI, CON QUOTA NEVE IN GENERALE E PROGRESSIVO CALO FINO A 200-400 METRI E CON LOCALI POSSIBILI SCONFINAMENTI FINO AL LIVELLO DEL MARE, CON APPORTI AL SUOLO DA DEBOLI A MODERATI, LOCALMENTE ABBONDANTI ALLE QUOTE COLLINARI E MONTANE

DISPOSIZIONI GENERALI

Si invitano tutti gli Enti cui la presente è diretta (elenco in calce), e i Sindaci in particolare, a predisporre le azioni di prevenzione previste nei propri piani di protezione civile in attuazione ai LIVELLI DI ALLERTA e alle corrispondenti FASI OPERATIVE dichiarati dal CFDMI-settore Idro e adottati, per delega del Presidente della Regione, dal Capo del DRPC-Sicilia (Rif. normativi: Decreto legislativo n.1 del 02/01/2018: "Codice della protezione civile", DPRS del 27/01/2011 in GURS n. 8 del 18/02/2011: "Linee Guida per la redazione dei piani di protezione civile comunali e intercomunali in tema di rischio idrogeologico", DPRS n° 626/GAB del 30/10/2014: "Direttiva regionale per la gestione organizzativa e funzionale del sistema di allerta per il rischio idrogeologico e idraulico ai fini di protezione civile")**.**

I responsabili locali di protezione civile sono invitati a prestare specifica attenzione alle condizioni meteorologiche locali e alle loro variazioni, non prevedibili e talora repentine, nonché agli effetti al suolo derivanti, ancorché potenziali, temuti o presumibili, adeguando all'occorrenza e opportunamente le Fasi operative e i propri modelli di intervento. In particolare, se sono note condizioni di vulnerabilità del territorio per effetto di dissesti precedenti, la Autorità locali di protezione civile possono, all'occorrenza, adottare Fasi Operative con livelli superiori a quelli del presente Avviso.

Si raccomanda di dare la massima e tempestiva diffusione del presente Avviso e di informare la SORIS e i Servizi del DRPC-Sicilia competenti per territorio circa l'evoluzione della situazione. Il presente Avviso è pubblicato su www.protezionecivilesicilia.it

IL VALUTATORE: MADONIA

IL DIRIGENTE DEL CFDMI-Settore Idro
(**BASILE**)

IL DIRIGENTE GENERALE
CAPO DEL DIPARTIMENTO
(FOTI)

Contatti: **Centro Funzionale Decentrato Multirischio Integrato-settore Idro**
e-mail: centrofunzionale@protezionecivilesicilia.it
posta certificata: centrofunzionale@pec.protezionecivilesicilia.it

SORIS
numero verde 800 404040 - tel. 091 7433111 - fax 091 7074796/7
e-mail: soris@protezionecivilesicilia.it

Regione Siciliana - Presidenza - Dipartimento Regionale della Protezione Civile

CENTRO FUNZIONALE DECENTRATO MULTIRISCHIO INTEGRATO - *Settore IDRO*

CFD-IDRO Sicilia

prot. n°	00120
del	02-gen-19

AVVISO REGIONALE DI PROTEZIONE CIVILE
PER IL RISCHIO METEO-IDROGEOLOGICO E IDRAULICO N. 19002

(D. Lgs. n° 1 del 02/01/2018 , Direttiva P.C.M. 27/02/2004 e ss.mm.ii., DPRS n° 626/GAB del 30/10/2014 - Sistema di allertamento per rischio idrogeologico e idraulico)

VALIDITA': dalle ore 16:00 del 2-gen-2019 fino alle ore 24:00 del 3-gen-2019

AVVERTENZE

Le criticità attese per il **RISCHIO IDROGEOLOGICO E IDRAULICO**, stimate sulla base delle precipitazioni previste, possono comportare manifestazioni localizzate o diffuse di tipo **geomorfologico** (frane) e/o di tipo **idraulico nei piccoli bacini (< 50 kmq) e nelle aree urbanizzate**. In caso di piogge concentrate in intervalli di tempo contenuti, le criticità possono assumere carattere di estrema pericolosità (es: colate detritiche, crolli, inondazioni localizzate).

Le criticità attese per il **RISCHIO IDROGEOLOGICO E IDRAULICO CON FORZANTE TEMPORALI**, stimate sulla base delle precipitazioni previste e dell'occorrenza di temporali, possono risultare più gravose in relazione alla distribuzione e intensità dei fenomeni che risultano connotati da elevata incertezza previsionale.

Le criticità attese per il **RISCHIO IDRAULICO**, stimate sulla base delle precipitazioni previste, si riferiscono a possibili fenomeni prevalentemente di tipo **idraulico** principalmente nell'ambito del reticolo idrografico naturale dei **bacini maggiori** (> 50 kmq) (alluvioni, esondazioni).

In presenza di condizioni strutturali inadeguate dei corsi d'acqua e delle reti fognarie e in caso di beni ubicati in prossimità o all'interno di zone vocate al dissesto idrogeologico e idraulico, le criticità possono manifestarsi in maniera più gravosa a prescindere dai quantitativi previsti e/o reali di pioggia.

Le operazioni effettuate dai gestori degli impianti di ritenuta possono causare fenomeni localizzati o diffusi di esondazione a valle delle dighe in relazione agli eventuali ulteriori apporti fluviali, nonché allo stato di manutenzione dei corsi d'acqua.

Si consulti la "tabella degli scenari" pubblicata sul sito del DRPC-Sicilia (www.protezionecivilesicilia.it).

ELENCO DEI DESTINATARI DELL'AVVISO REGIONALE DI PROTEZIONE CIVILE PER IL RISCHIO METEO-IDROGEOLOGICO E IDRAULICO

Sindaci

Responsabili Uffici Comunali di P.C.

Liberi Consorzi, Città Metropolitane

Responsabili Uffici Provinciali P.C.

Dipartimento Acque e Rifiuti

- Servizio 2: Osservatorio Acque - Sala Operativa
- Servizio 3: Settore Infrastrutture per le acque

Dipartimento Agricoltura

- SIAS

Corpo Forestale Regione Siciliana

Ispettorati Ripartimentali delle Foreste

Dipartimento Regionale Tecnico

- Uffici Genio Civile

Dipartimento Regionale Ambiente

Ufficio Tecnico per le Dighe - sez. Palermo

Enti Gestori Dighe

Enti Parco (Alcantara, Etna, Madonie, Nebrodi, Sicani)

Riserve Naturali Orientate

ARPA - Agenzia Regionale Protezione Ambiente

Uffici Soprintendenza ai BB.CC.AA.

ASI - Aree Sviluppo Industriale

Consorzi di Bonifica

Ordini professionali (Architetti, Geologi, Geometri, Ingegneri)

DRPC

- Dirigenti dei Servizi competenti per territorio, RIA, Emergenza, Volontariato
- Responsabili U.O.B. Rischio Idrogeologico
- Referenti provinciali: Volontariato, Comunicazione, Materiali e mezzi

Prefetture - UTG

Corpo Nazionale Vigili del Fuoco tramite le Prefetture

Comando Regionale Arma dei Carabinieri tramite le Prefetture

Compartimento Polizia Stradale Sic. Orientale tramite le Prefetture

Compartimento Polizia Stradale Sic. Occidentale tramite le Prefetture

Comando Regionale Sicilia Guardia di Finanza tramite le Prefetture

Direzioni Marittime tramite le Prefetture

Capitanerie di Porto tramite le Prefetture

CNSAS Corpo Naz.le Soccorso Alpino e Speleologico

Dipartimento per la Pianificazione Strategica dell'Ass.to Reg.le Salute

SUES 118

CRI

ANAS

CAS

RFI

ENEL - Sicilia

TERNA - Sicilia

Enti gestori telefonia

ENI Integrated Crisis Center - Roma

e, p.c.

Presidente della Regione Siciliana

Dipartimento della Protezione Civile