

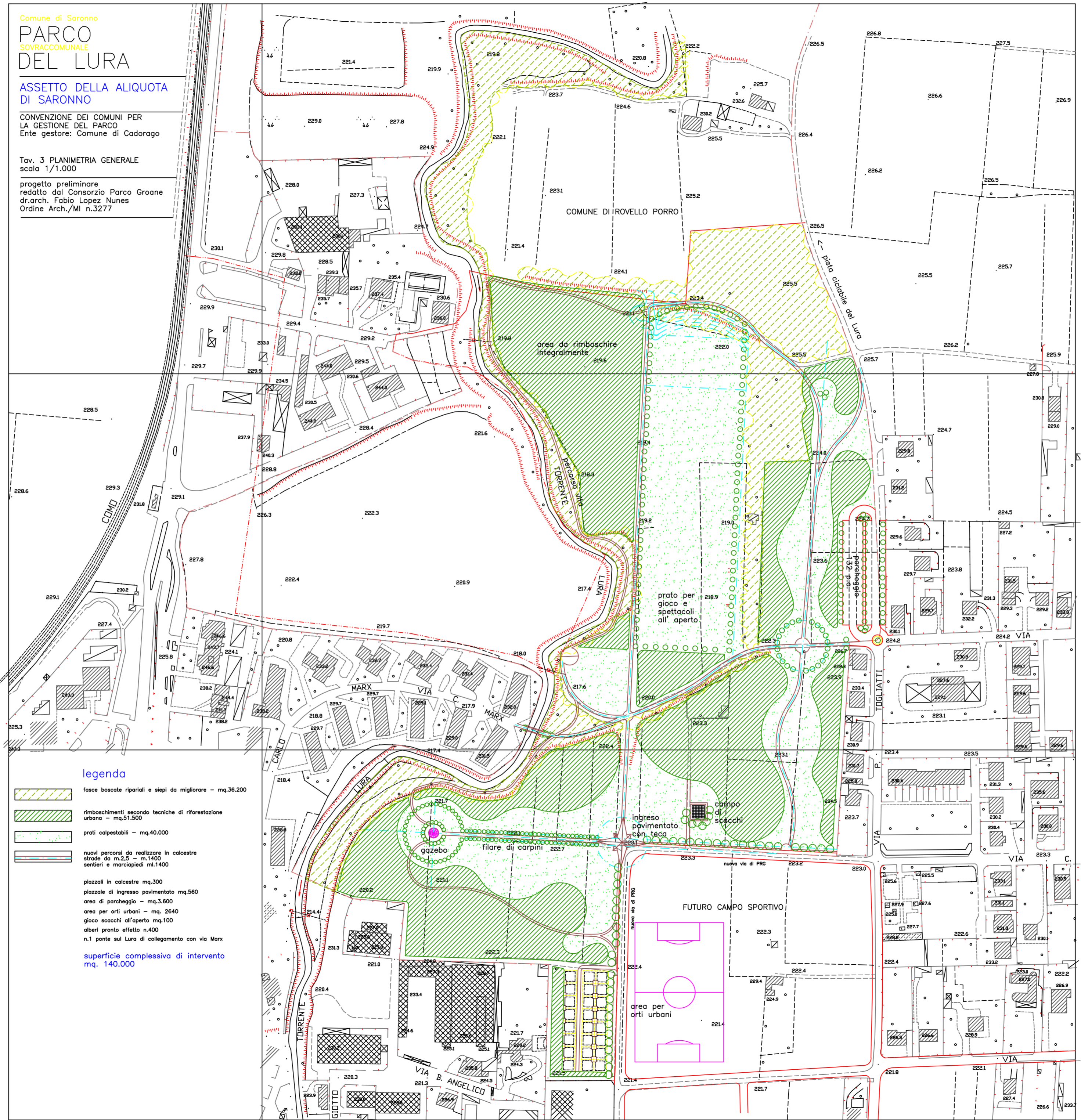
Comune di Saronno
PARCO SOVRACCOMUNALE DEL LURA

ASSETTO DELLA ALIQUOTA DI SARONNO




CONVENZIONE DEI COMUNI PER LA GESTIONE DEL PARCO
 Ente gestore: Comune di Cadorago

Tav. 3 PLANIMETRIA GENERALE
 scala 1/1.000

progetto preliminare
 redatto dal Consorzio Parco Groane
 dr.arch. Fabio Lopez Nunes
 Ordine Arch./MI n.3277



legenda

-  fasce boscate ripariali e siepi da migliorare - mq.36.200
 -  rimboschimenti secondo tecniche di riforestazione urbana - mq.51.500
 -  prati colpestabili - mq.40.000
 -  nuovi percorsi da realizzare in calcestruzzo: strade da m.2,5 - m.1400; sentieri e marciapiedi ml.1400
 - plazze in calcestruzzo mq.300
 - plazze di ingresso pavimentato mq.560
 - area di parcheggio - mq.3.600
 - area per orti urbani - mq. 2640
 - gioco scacchi all'aperto mq.100
 - alberi pronto effetto n.400
 - n.1 ponte sul Lura di collegamento con via Marx
- superficie complessiva di intervento
 mq. 140.000