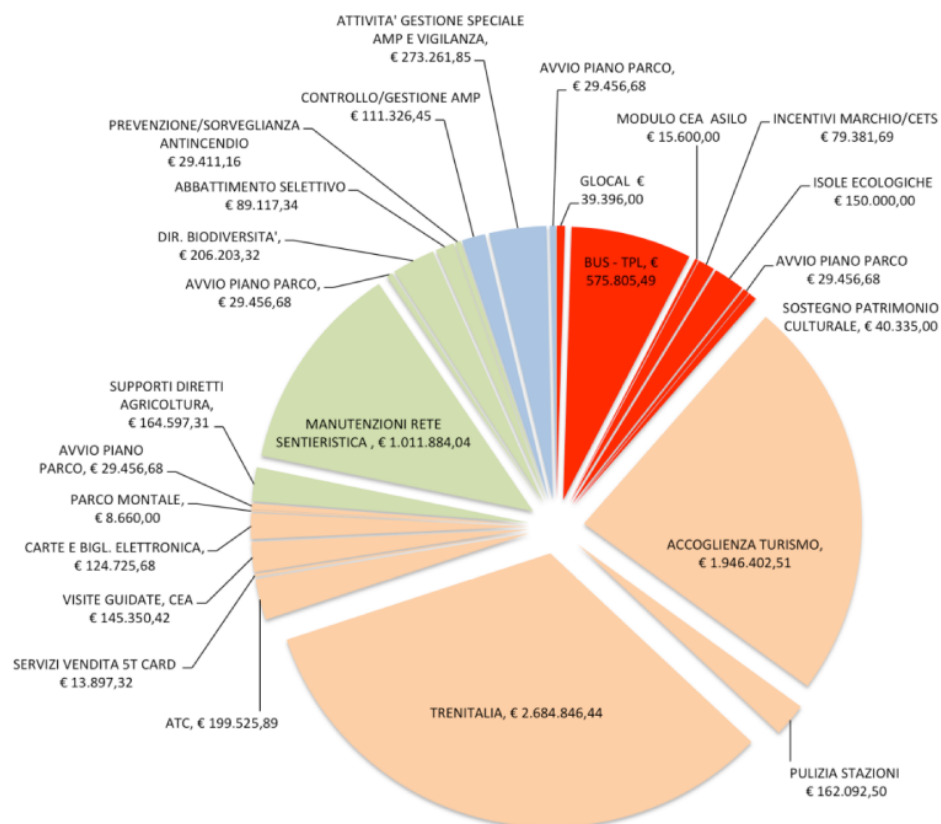


# DISTRIBUZIONE DELLE RISORSE DEL 2015



Di seguito gli importi impiegati per il 2015 sono descritti in base alle fonti di entrata:

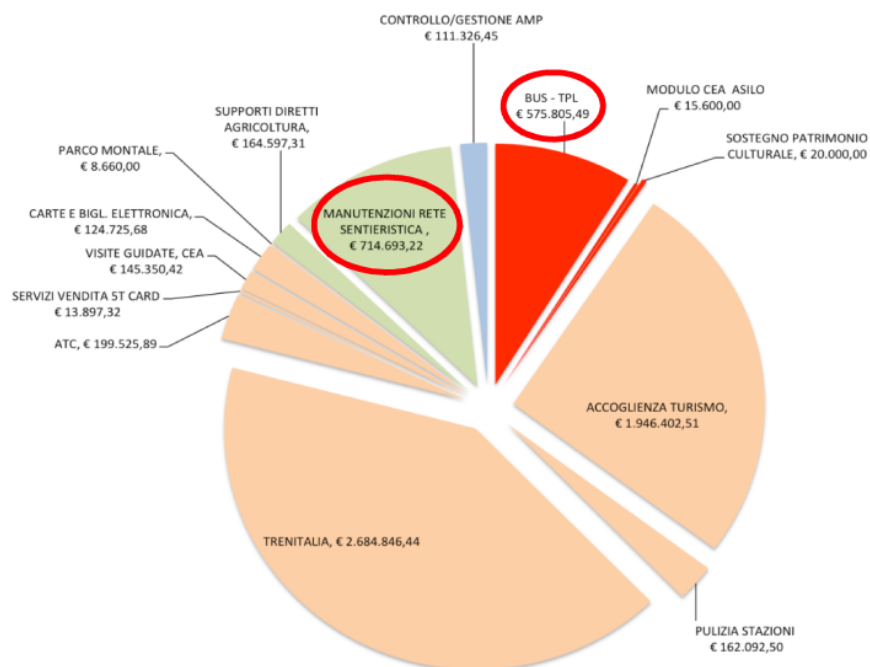
- quelli provenienti dalla vendita della Cinque Terre Card
- quelli provenienti da trasferimenti Ministeriali

TEMI DELLA SOSTENIBILITA'	IMPORTI TOTALI 2015
SOSTEGNO ALL'AGRICOLTURA E ALLO SVILUPPO SOSTENIBILE DEL TERRITORIO	1.530.669,85
PROTEZIONE E VALORIZZAZIONE DEGLI AMBIENTI MARINI	454.044,98
QUALITÀ E INNOVAZIONE NEI SERVIZI TURISTICI E SENSIBILIZZAZIONE AL TURISMO RESPONSABILE	5.314.957,45
SUPPORTO ALLA COMUNITA' LOCALE ED EDUCAZIONE AL RISPETTO DEL PATRIMONIO AMBIENTALE	929.974,86
<b>TOTALE</b>	<b>8.229.647,14</b>

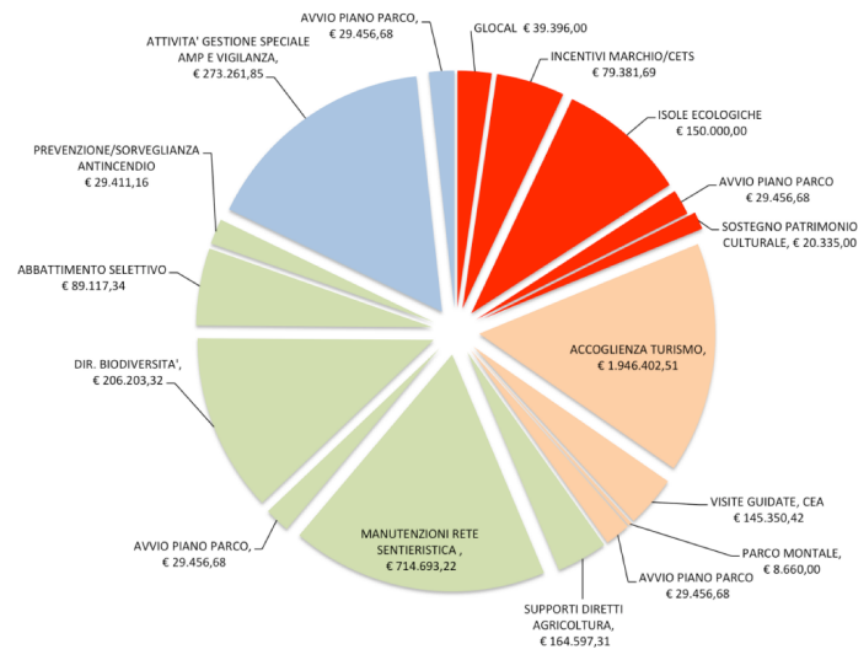
# RISORSE NEL 2015: 5TCARD VS TRASFERIMENTI

TEMI DELLA SOSTENIBILITA'	IMPORTI DA VENDITA CINQUE TERRE CARD 2015	IMPORTI DA TRASFERIMENTI MINISTERIALI 2015
SOSTEGNO ALL'AGRICOLTURA E ALLO SVILUPPO SOSTENIBILE DEL TERRITORIO	820.181,51	710.488,33
PROTEZIONE E VALORIZZAZIONE DEGLI AMBIENTI MARINI	111.326,45	342.718,53
QUALITÀ E INNOVAZIONE NEI SERVIZI TURISTICI E SENSIBILIZZAZIONE AL TURISMO RESPONSABILE	4.953.859,11	361.098,33
SUPPORTO ALLA COMINITA' LOCALE ED EDUCAZIONE AL RISPETTO DEL PATRIMONIO AMBIENTALE	611.405,49	318.569,37
<b>TOTALE</b>	<b>6.496.772,56</b>	<b>1.732.874,56</b>

Da vendita della Cinque Terre Card



Da trasferimenti ministeriali



# PROGETTI 2015 E IMPEGNI 2016

TEMI DELLA SOSTENIBILITA'	PROGETTI 2015	IMPEGNI 2016
SOSTEGNO ALL'AGRICOLTURA E ALLO SVILUPPO SOSTENIBILE DEL TERRITORIO	<ul style="list-style-type: none"> <li>Monitoraggi degli impatti a tutela della biodiversità</li> <li>Centro Studi Rischi Geologici, per interventi di mitigazione del rischio geologico</li> <li>Manutenzione rete sentieristica (44 sentieri per 128 km)</li> <li>Contenimento degli ungolati</li> <li>Supporti diretti all'agricoltura</li> <li>Sostegno nuovi agricoltori (comodato d'uso gratuito di fondi)</li> <li>Promozione prodotti locali (Colazione/Menù del Parco)</li> </ul>	<ul style="list-style-type: none"> <li><b>"Banca del lavoro"</b> con i migranti delle strutture di accoglienza della Provincia, a sostegno degli anziani contadini, per recuperare il paesaggio di agricoltura, di mare e sentieri.</li> <li><b>Monorotaie:</b> manutenzione ordinaria e implementazione di due linee per permettere ai proprietari dei fondi di accedere e recuperare i terreni.</li> </ul>
PROTEZIONE E VALORIZZAZIONE DEGLI AMBIENTI MARINI	<ul style="list-style-type: none"> <li>Programmi di studio, monitoraggio e ricerca scientifica</li> <li>Contabilità ambientale della AMP (contabilizzazione del valore ecologico ed economico del patrimonio ambientale dell'AMP)</li> <li>Gestione delle opere a mare</li> <li>Pulizie dei fondali e gestione ambientale del mare (es. Battello ecologico, Boa Marlindo...)</li> <li>Corsi di Seawatching</li> <li>Percorsi per diversamente abili</li> <li>Progetto per la promozione e divulgazione della pesca tradizionale</li> <li>Sostegno del pescato locale</li> </ul>	<ul style="list-style-type: none"> <li><b>Manutenzione straordinaria delle boe di delimitazione</b> dell'AMP</li> <li><b>Campi ormeggio per la nautica da diporto</b> con implementazione dei punti di ormeggio e operazioni di restauro del percorso subacqueo destinato ai disabili.</li> <li><b>Interventi strutturali sui mezzi nautici</b> in dotazione all'AMP</li> <li><b>Sistemi per il monitoraggio ambientale di onde e correnti superficiali</b>, con la finalità di implementare la vigilanza della fruizione nautica all'interno dell'AMP.</li> <li><b>Marchio Qualità Ambientale</b> anche per l'AMP per i centri di immersione per lo sviluppo e la promozione della tutela ambientale</li> </ul>

TEMI DELLA SOSTENIBILITA'	PROGETTI 2015	IMPEGNI 2016
QUALITÀ E INNOVAZIONE NEI SERVIZI TURISTICI E SENSIBILIZZAZIONE AL TURISMO RESPONSABILE	<ul style="list-style-type: none"> <li>Qualità delle informazioni nei Centri di Accoglienza</li> <li>Adesione dei gestori delle strutture ricettive allo Standard promosso dal Parco.</li> <li>Nuova segnaletica per la fruibilità dei sentieri</li> <li>Gestione flussi turistici: segna-passi sui sentieri; gestione dei turisti da crociera (Protocollo d'intesa con Autorità Portuale) e apertura di due nuovi punti informazioni</li> </ul>	<ul style="list-style-type: none"> <li><b>Avvio della APP "Hiking guide"</b>, per rilevare la posizione dell'escursionista e di fargli conoscere il livello di difficoltà dei sentieri.</li> <li><b>Avvio del tavolo tecnico</b>, fra l'Ente Parco e i Comuni, con l'obiettivo di esaminare le problematiche legate al flusso di turisti.</li> <li><b>Permessi online per l'AMP</b> per navigazione e ormeggio.</li> <li><b>De-materializzazione della Cinque Terre Card</b> per la <b>gestione flussi</b> con obiettivo della de-stagionalizzazione turistica. In base alle prenotazioni, permetterà di consigliare ai visitatori i giorni giusti per godere al meglio di questa esperienza.</li> </ul>
SUPPORTO ALLA COMUNITA' LOCALE ED EDUCAZIONE AL RISPETTO DEL PATRIMONIO AMBIENTALE	<ul style="list-style-type: none"> <li>Supporto al TPL con il contributo erogato alla Provincia</li> <li>GlocalAmbiente, per diffondere una cultura ambientale tra la popolazione dell'area e creare occasioni di promozione per le attività locali</li> <li>Offerta didattica per la Scuola dell'infanzia e la Scuola primaria e secondaria di I e II grado tramite il CEA</li> <li>Laboratori di educazione alimentare</li> <li>Installazione di isole ecologiche nei territori dei tre Comuni dell'area.</li> </ul>	<ul style="list-style-type: none"> <li><b>Turismo residenziale/pernotta nell'Area Protetta:</b> Carte a prezzi agevolati da proporre ai clienti che pernottano nelle strutture dell'Area. Si intende fidelizzare il turismo esperienziale e premiare gli operatori che vogliono collaborare in un'ottica di miglioramento delle prestazioni ambientali.</li> <li><b>Parco Letterario Eugenio Montale e delle Cinque Terre:</b> per legare la valorizzazione dell'ambiente alle ispirazioni letterarie che quella natura hanno raccontato, favorendo sia una offerta turistica mirata alla conoscenza dei luoghi che la valorizzazione del territorio verso le comunità e le scuole dell'area.</li> </ul>