

Rassegna Stampa

12-04-2019

DICONO DI NOI

cronachedi.it	10/04/2019	1	Ambiente, mappati da Legambiente gli itinerari più belli per camminare <i>Redazione</i>	2
DAILY MEDIA	12/04/2019	10	Stampa Poligrafici Editoriale prosegue nello sviluppo di nuovi prodotti e dal 14 aprile lancia Itinerari, un mensile gratuito allegato ai propri quotidiani <i>Redazione</i>	6
GAZZETTA DI CAPITANATA	12/04/2019	42	Troppa plastica in mare un progetto per rimediare <i>Ft</i>	7
ILFATTOQUOTIDIANO.IT	11/04/2019	1	Trekking con Google Street View, le bellezze d'Italia sulle mappe per PC e smartphone <i>Redazione</i>	8
ilsole24ore.com	10/04/2019	1	Chi è Vincenzo Sofo, il talebano che Salvini vuole mandare in Europa <i>Redazione</i>	11
inviaggioconme.org	10/04/2019	1	Gita alle 5 terre, come visitarle in un giorno <i>Redazione</i>	13
meteoweb.eu	10/04/2019	1	"Obiettivo Terra" 2019: selezionate le 30 foto finaliste, giuria di esperti decreterà lo scatto vincente <i>Redazione</i>	20
NAZIONE LA SPEZIA	12/04/2019	34	Il business delle case vacanza = Case vacanza, l'anno del boom <i>Franco Antola</i>	23
NAZIONE LA SPEZIA	12/04/2019	39	Ex Convento dei Riformati Stanziati i soldi per rifare il tetto <i>Redazione</i>	25
NAZIONE LA SPEZIA	12/04/2019	46	Classifica definitiva I premi e le targhe per la festa finale = La top ten dei parrucchieri spezzini <i>Nn</i>	26
SECOLO XIX GENOVA	12/04/2019	18	Cremagliera Granarolo, seconda vettura pronta a tornare sui binari <i>Redazione</i>	29
SECOLO XIX LA SPEZIA	12/04/2019	21	L'investimento da fare? Nella zona di Migliarina <i>Redazione</i>	30
SECOLO XIX LA SPEZIA	12/04/2019	21	Boom case vacanze: alla Spezia guadagni per quasi 3500 euro per ogni mese <i>Laura Ivani</i>	31
SECOLO XIX LA SPEZIA	12/04/2019	22	Spiagge spezzine promosse con il massimo dei voti <i>Sondra Coggio</i>	33
SECOLO XIX LA SPEZIA	12/04/2019	22	Un distretto per i sub e il whale watching per conoscere il mare <i>Laura Ivani</i>	35
SECOLO XIX LA SPEZIA	12/04/2019	42	Dalla tassa di soggiorno ecco 45 mila euro per la guardia medica <i>P. S.</i>	36
SECOLO XIX LA SPEZIA	12/04/2019	42	Addio a bomber Robi Da mister regalò la C alle biancoazzurre <i>Patrizia Spora</i>	37
SECOLO XIX LA SPEZIA	12/04/2019	45	Gli studenti in prima linea per salvare il nostro mare <i>Alessandro Grasso Peroni</i>	38
STAMPA INSERTO	12/04/2019	53	Scelti per voi <i>Redazione</i>	39

☀️ 10.6 °C Rome giovedì 11 Aprile 2019 Accedi

CRONACHEdi
Il quotidiano indipendente



**PROMUOVI
LA TUA AZIENDA
SUL WEB**

Contattaci subito,
realizzeremo il tuo sito
in base alle tue esigenze
Abbiamo un'esperienza trentennale

Home Politica Economia Italia ▼ Mondo Sport Tv&Spettacoli Gossip



Home > Italia > Ambiente, mappati da Legambiente gli itinerari più belli per camminare

Italia

Ambiente, mappati da Legambiente gli itinerari più belli per camminare

Di Paola Grassani - 10 Aprile 2019



Foto Fabrizio Corradetti/LaPresse

MILANO – Scoprire luoghi unici della Penisola e itinerari, tra mare e terra ad esempio, visitando il Santuario delle Farfalle dell'Isola d'Elba oppure percorrendo i sentieri che portano al Monte Calamita per scoprire anche la parte più selvaggia e incontaminata dell'isola toscana e i suoi paesaggi lunari, legati alle antiche miniere.

Oppure, conoscere il cuore dell'Italia centrale attraverso la natura e i tanti sentieri che si incrociano con l'antico Cammino di San Benedetto partendo da quelli dell'area laziale o riscoprire la grande bellezza di Roma percorrendo l'Appia Antica, la Regina Viarium tra antichi ruderi romani e paesaggi bucolici. Oppure camminare lungo il sentiero che porta alla Montagna Grande di Pantelleria, la vetta più alta dell'isola siciliana dalla quale si può ammirare uno splendido panorama.

Altre notizie

Basket, NBA: Gallinari nei playoff contro Warriors, Belinelli trova Denver
11 Aprile 2019



Napoli, bimbo ucciso a Cardito: arrestata anche la madre
11 Aprile 2019



Torino, maxi operazione: sequestrati giochi contenenti piombo, 15 denunce
11 Aprile 2019



Pedofilia, Benedetto XVI: "Collasso morale per il '68, ipergarantismo della Chiesa"
11 Aprile 2019



Juventus, Szczesny: "Gol evitabile ma abbiamo fatto una buona partita"
11 Aprile 2019



Juventus, Allegri: "Ronaldo di altra categoria, bene in difesa"
11 Aprile 2019



Migranti, Sea-Eye: Malta evacua una donna incinta per crisi epilettica
11 Aprile 2019



VIDEO. Operazione antidroga a Napoli: arrestate 11 persone
11 Aprile 2019



Brexit, accordo sulla proroga fino al 31 ottobre. La Gb parteciperà...
11 Aprile 2019



Def, Conte: "No all'austerità, grande fiducia nel futuro"
11 Aprile 2019



Generali annuncia la prima



Itinerari che Legambiente ha mappato grazie al 'Trekker Loan Program' di Street View per offrire a tutti gli amanti della passeggiata nuovi percorsi da visitare a piedi e visualizzare 'virtualmente' anche sul proprio computer navigando su Google Maps.

Lo comunica Legambiente in una nota, sottolineando che con un semplice click si potranno vedere alcuni dei paesaggi più belli della Penisola a partire da quelli del Cammino di San Benedetto, delle Cinque Terre, l'isola d'Elba, l'isola di Pantelleria per arrivare a quelli dell'Archeograb a Roma lungo l'Appia Antica.

Sono questi i cinque itinerari scelti da Legambiente per essere mappati nell'ambito del Trekker Loan Program di Street View e che, sottolinea l'associazione, ben raccontano la bellezza della Belpaese, tra mare e terra, e quella della natura italiana. I luoghi scelti da Legambiente incrociano anche aree naturali protette di grande pregio come il Parco Naturale delle Cinque Terre, il Parco Nazionale dell'Arcipelago Toscano, il Parco nazionale di Pantelleria, il Parco regionale dell'Appia Antica e quello dei Simbruini.

Le immagini dei sentieri sono state 'mappate' in questi mesi dai volontari dell'associazione che hanno percorso diverse vie con il Trekker di Street View, uno speciale- zaino 'tecnologico' dotato di 15 fotocamere posizionate nella parte superiore dello zaino che permettono la navigazione a 360 gradi dei siti catturati. Il tutto è stato possibile, sottolinea Legambiente, grazie anche al prezioso aiuto di enti parco, amministrazioni ed enti locali, associazioni territoriali, circoli e regionali di Legambiente, il direttore di Villa Adriana e Villa d'Este e le guide Cai che hanno accompagnato e aiutato i volontari.

Grazie alle immagini raccolte e visibili dal 9 aprile chi vorrà, digitando su Google Maps i sentieri mappati da Legambiente, potrà visualizzare i relativi percorsi, valutarne condizioni e difficoltà, ma anche vedere la bellezza di questi luoghi, stabilire come attrezzarsi per affrontare al meglio e ben preparati una gita fuori porta in uno di questi luoghi.

Grazie al Trekker di Street View – spiega Giorgio Zampetti, direttore generale di Legambiente – i volontari di Legambiente hanno mappato al meglio alcuni tra i luoghi più significativi del Belpaese offrendo immagini reali, catturate passeggiando e quindi fondamentali per tutti coloro che vorranno affrontare trekking o camminate nella natura. Ma non solo.

Le immagini saranno utilissime anche per sensibilizzare e diffondere la cultura del camminare nel Belpaese che grazie alla presenza di borghi meravigliosi, paesaggi pregiati e città d'arte si propone quale luogo ideale per una pratica tanto salubre quanto sostenibile. Senza dimenticare che un altro obiettivo di questa iniziativa è anche quello di far conoscere, attraverso forme di turismo esperienziale, i tanti e diversi parchi ed aree protette che custodiscono natura, biodiversità, cultura e tradizione della Penisola. E promuovere forme di ecoturismo che abbiano ricadute positive sul piano ambientale, economico e sociale'.

Il viaggio di Legambiente inizia dal Cammino di San Benedetto che attraversa il 'cuore' dell'Italia centrale, lungo l'Appennino, dall'Umbria passando alla fascia interna del Lazio, per giungere a Montecassino, al confine con la Campania. Un cammino, tra sentieri e carrarecce, che attraversa i luoghi più significativi della vita del Santo, nato a Norcia, incrociando siti d'interesse storico naturalistico del mondo benedettino e non solo. Il

boutique in Italia di asset management

11 Aprile 2019



Milano e le Borse europee previste piatte in avvio, oggi asta...

11 Aprile 2019



Golpe in Sudan: esercito intorno al palazzo presidenziale, si dimette il...

11 Aprile 2019



Arsenal-Napoli infiamma l'Europa League

11 Aprile 2019



L'Olanda si ribella alla prostituzione, 42mila firme alla petizione

11 Aprile 2019



tutto circondato dalla bellezza di paesaggi naturalistici come i monti Sibillini, i monti Simbruini, e quelli Reatini.

I volontari di Legambiente si sono concentrati sull'area laziale del cammino di San Benedetto

Da non perdere la passeggiata all'interno della Riserva Naturale di Monte Catillo, un'area protetta di 1320 ettari compresa nel comune di Tivoli che prende il nome dal Monte Catillo dal quale si può osservare una bellissima vista sulla città di Tivoli e sulla campagna romana. Una perla della Riserva è la 'Sugherata di Sirividola' con il suo bosco di sugheri immerso nel verde. Per chi volesse vedere uno dei luoghi toccati da San Benedetto, c'è Subiaco situato su uno sperone di roccia calcarea, a dominio della Valle dell'Aniene, e sovrastato dall'imponente Rocca Abbaziale.

Altro borgo arroccato sulla Valle dell'Aniene è quello di Anticoli Corrado, definito il paese dei pittori e delle modelle. E poi una tappa extra, spostandosi nel cuore di Tivoli (a pochi chilometri da Roma), dove i volontari di Legambiente hanno mappato anche due siti Unesco, Villa Adriana e Villa D'Este. Quest'ultima voluta nel 1550 dal Cardinale Ippolito II d'Este e famosa per le sue meraviglie artistiche e, in particolare, per i numerosi giochi d'acqua.

In Liguria protagoniste sono le **Cinque Terre**, tra le mete più visitate al mondo per il mare, i borghi arroccati, i muretti a secco e i vigneti, e scelte da Legambiente anche per raccontare un paesaggio straordinario che testimonia l'armonia possibile nell'interazione tra uomo e natura. Tra i sentieri mappati ad esempio il Sentiero Verde Azzurro immerso nella macchia mediterranea lungo la costa ligure del levante e definito così in virtù del verde del percorso e dell'azzurro del mare a fianco.

Oppure quello che porta al piccolo borgo Monesteroli della costa dei Tramonti, nel Parco Nazionale delle **Cinque Terre**. Per raggiungerlo occorre percorrere la scalinata di oltre mille scalini – definita spesso come la scala del paradiso sospesa tra il cielo e una lingua di terra – che porta al piccolo borgo a picco sul mare.

Il viaggio di Legambiente si sposta anche su due isole

Sull'isola d'Elba, la maggiore delle isole che compongono l'Arcipelago toscano e teatro del festival nazionale del Camminare, per far scoprire ad esempio il Santuario delle farfalle, dedicato alla memoria di Ornella Casnati, fortemente voluto da Legambiente ed inaugurato nel maggio del 2009.

È possibile raggiungerlo sia da Marina di Campo che da Marciana Marina. Nel santuario è stata registrata la presenza di circa 50 specie di farfalle e lungo la prima parte del sentiero sono stati sistemati ben 50 cartelli che illustrano quasi tutte le specie di farfalle che possono essere osservate e le principali caratteristiche ambientali e biogeografiche che rendono questo luogo così importante per queste specie.

C'è poi la macchia mediterranea che circonda Marciana Marina ricca di profumi e colori da esplorare attraverso il 'sentiero dei profumi' e per chi invece volesse scoprire la parte più selvaggia e insolita dell'isola toscana, da non perdere la passeggiata che porta al Monte Calamita (413 m s.l.m.) verso le antiche miniere dell'Elba.

Altra isola, altre bellezze

Pantelleria, in Sicilia, dove sventolano le cinque vele assegnate lo scorso anno da

Legambiente e Touring Club Italiano con 'Il mare più bello'. Qui tra i sentieri mappati c'è quello che porta alla Montagna Grande (836 metri s.l.m), la vetta più alta di Pantelleria situata quasi al centro dell'isola vulcanica. Coperta da un bosco sempreverde, la Montagna Grande offre a tutti gli appassionati della natura una incredibile varietà di paesaggi e vegetazione.

Altro itinerario suggestivo è quello che porta al Monte Gibele

Un vulcano ormai spento che si raggiunge attraverso un percorso che conduce direttamente al cratere, con una base ricoperta di una fiorente flora spontanea. Da entrambe queste montagne si gode un bellissimo panorama dell'isola definita la Perla nera del Mediterraneo.

Ed infine, sottolinea Legambiente, non poteva mancare un omaggio alla grande bellezza della città eterna da scoprire percorrendo l'Archeograb, il tratto archeologico del Grab (Grande Raccordo Anulare delle bici) e uno degli itinerari più suggestivi di Roma disegnato e pensato per gli appassionati della Roma Antica e consigliato soprattutto per gli appassionati cicloamatori.

È un anello di circa 16 chilometri che ruota attorno all'Appia Antica, la più famosa delle vie consolari, utilizzando quasi esclusivamente percorsi in sede protetta. Questo itinerario sarà teatro della terza edizione dell'Appia Day, l'evento organizzato da Legambiente insieme a un ampio comitato di associazioni e al Comune di Roma. L'evento è in programma l'11 e 12 maggio.

(LaPresse)

TAGS Ambiente camminare itinerari Legambiente mappati più belli



Articolo precedente

Fed, previsti tassi invariati fino a dicembre 2019

Articolo successivo

Def, Tria: "Priorità sul riordino dei sussidi per la natalità e la genitorialità"



Paola Grassani

ARTICOLI CORRELATI

ALTRO DALL'AUTORE



Stampa Poligrafici Editoriale prosegue nello sviluppo di nuovi prodotti e dal 14 aprile lancia Itinerari, un mensile gratuito allegato ai propri quotidiani

Dopo l'esordio di Salus cinque mesi fa, il Gruppo continua a investire nello sviluppo di vertical per coprire ogni domenica del mese e consolidare il primato nella vendita in edicola. La raccolta è affidata a Speed: 14 pagine d'inserito su 40 per il primo numero

Il prossimo 14 aprile in allegato con QN Quotidiano Nazionale, Il Resto del Carlino, La Nazione, Il Telegrafo e Il Giorno, i lettori dei quotidiani della Poligrafici Editoriale troveranno Itinerari, un inserto dedicato a vino, cucina e appuntamenti, che farà viaggiare attraverso i profumi, i sapori e i colori delle regioni italiane. Una guida fondamentale con tutte le informazioni utili per chi ama esplorare l'Italia, l'Europa e il Mondo, senza lasciarsi sfuggire i piccoli e grandi tesori di territori che ci sono familiari, ma dei quali spesso ignoriamo aspetti che meritano la nostra attenzione. Itinerari uscirà ogni seconda domenica del mese in linea con il progetto, varato cinque mesi fa dell'editore con Salus - allegato dedicato alla salute in edicola sempre con i 5 quotidiani -, di coprire ogni domenica con un allegato mensile gratu-

ito. Anche per Itinerari la raccolta è a cura di Speed e il primo numero ha una foliazione di 48 pagine di cui 14 di pubblicità. Il Gruppo prosegue, infatti, nello sviluppo di nuovi prodotti editoriali periodici, oltre a quelli già introdotti nel 2018 quali il mensile Salus ed il settimanale QN Economia, che hanno l'obiettivo di consolidare il primato nella vendita dei quotidiani in edicola, nonché di rafforzare la raccolta pubblicitaria con nuovi prodotti editoriali verticali.

Itinerari

Nel primo numero Itinerari porterà il lettore alla scoperta di Matera e della Basilicata, della Toscana e della Costa degli Etruschi, e della regione della Loira in Francia. I tesori di ognuna di queste mete saranno raccontati attraverso una serie di servizi, partendo sempre, ed è questa la caratteristica di Itinerari, dai vini tipici del territorio. Il

vino, il prodotto della terra per antonomasia, è quello che più di ogni altro identifica un'area, una sorta di dna che differenzia una zona dall'altra. Il vino è anche un pretesto per andare alla scoperta della cucina proposta dai grandi chef italiani, le stelle del nostro firmamento culinario. A ognuno di loro sarà affidato un itinerario. La giovanissima Isabella Poti, già entrata nell'Olimpo nonostante i suoi 23 anni, farà da apripista agli altri nomi altisonanti che la seguiranno. Oltre a raccontare vini, ricette e le eccellenze del territorio, Itinerari fornirà anche informazioni utili per visitare le bellezze architettoniche e artistiche delle diverse località, con un calendario ricco di eventi e manifestazioni. Una speciale sezione di Itinerari online, inoltre, permetterà di ampliare e approfondire i contenuti cartacei, e metterà a disposizione dei lettori uno spazio per lo scambio di informa-

zioni, trasformandosi in un magazine in costante evoluzione. "Nei prossimi numeri - conclude Michele Brambilla, Direttore di QN Quotidiano Nazionale -, incontrerete Giorgio Locatelli (Sicilia, Terre di Pisa, California), Aurora Mazzucchelli (Sardegna, Emilia Romagna e Israele) e Mauro Uliassi (Cinque Terre, Montefalco e Sudafrica)".



Michele Brambilla



EDICOLA AL MONDO DICONO DI NOI | QN Quotidiano Nazionale | Il Resto del Carlino | LA NAZIONE | IL GIORNO | IL TELEGRAFO



Peso: 73%

CAGNANO VARANO QUESTA MATTINA INCONTRO IN MUNICIPIO

Troppa plastica in mare un progetto per rimediare

● **CAGNANO VARANO.** Dopo il primo appuntamento del 5 aprile a Marnarola in Liguria nel parco nazionale delle Cinque Terre, continuano i seminari formativi di «MedSeaLitter», progetto che vede alleati le aree protette e le comunità locali contro la plastica in mare. Il secondo appuntamento è in programma questa mattina a Cagnano Varano, dalle 10 presso la sala del consiglio comunale. Il workshop informativo del progetto «MedSeaLitter» è organizzato da Legambiente, in collaborazione con il Comune, il Parco nazionale del Gargano e l'Area marina protetta Isole Tremiti. Obiettivo dell'incontro è informare i parchi e le aree marine protette dei protocolli di monitoraggio

messi a punto dai partner del progetto per misurare la presenza di plastiche in mare e quelli ingeriti dalla fauna marina.

Il progetto europeo «MedSeaLitter» - oltre 50 aree marine protette coinvolte - è cofinanziato dal programma «Interreg Med» e vede la partecipazione di istituti di ricerca, associazioni ambientaliste e università italiane, spagnole, francesi e greche. Ad aprire i lavori (dalle 10 alle 13) del workshop nell'aula consiliare di Cagnano Varano sarà Claudio Costanzucci, sindaco di Cagnano Varano e vicepresidente del Parco nazionale del Gargano. Poi a seguire

gli interventi di Francesco Tarantini, presidente Legambiente Puglia; Antonio Nicoletti, responsabile aree protette e biodiversità Legambiente; Simone Nuglio, Legambiente; Claudio Valerani, Parco Nazionale delle 5 Terre e Carmela Strizzi, direttore facete funzioni del parco nazionale del Gargano. *F.T.*



Plastica in mare



Peso: 16%

ilFattoQuotidiano.it / Tecnologia

IN COLLABORAZIONE CON

Trekking con Google Street View, le bellezze d'Italia sulle mappe per PC e smartphone


Immobiliare.it

Oltre 1.200.000 annunci di case in vendita e in affitto. Trova quella giusta per te sul portale N.1 in Italia

GUIDE ALL'ACQUISTO



Accessori



Cuffie & Speaker



Notebook



Smartphone

 IN COLLABORAZIONE
 CON

Nell'ambito del progetto Trekker Loan Program di Street View, i volontari di Legambiente hanno mappato cinque itinerari fra i più suggestivi d'Italia, che portano nel cuore di riserve naturali. Ecco come pianificare le prossime passeggiate.

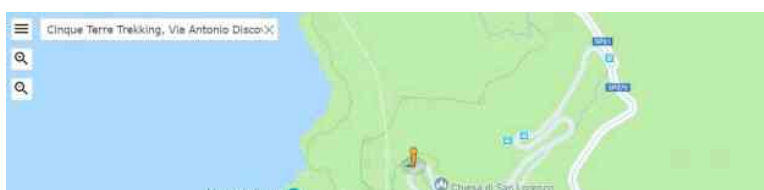
di Tom's Hardware per il Fatto | 10 Aprile 2019

COMMENTI ()


 Più informazioni su: [Google](#), [Google Maps](#)

Google Street View diventa uno strumento valido anche per gli appassionati di trekking. In Italia [Legambiente](#) ha mappato una serie di itinerari nell'ambito del *Trekker Loan Program* di Street View, per offrire agli appassionati percorsi da visitare a piedi e visualizzare "virtualmente" navigando su Google Maps.

Per ora gli itinerari mappati sono **cinque**: il **Cammino di San Benedetto**, le **Cinque Terre**, l'**Isola d'Elba**, l'**Isola di Pantelleria**, l'**Archeograb a Roma lungo l'Appia Antica**. Sono un punto di partenza per vivere le bellezze ambientali dell'Italia, tra mare e terra. Non è un caso che i percorsi selezionati incrocino **riserve naturali** come il Parco Naturale delle **Cinque Terre**, il Parco Nazionale dell'Arcipelago Toscano, il Parco nazionale di Pantelleria, il Parco regionale dell'Appia Antica e quello dei Simbruini.



DALLA HOMEPAGE

Brexit, Ue e Londra concordano proroga fino al 31 ottobre. I cittadini inglesi dovranno votare alle elezioni Europee



MONDO

CRONACA

Campania, metà ospedali senza autorizzazione "Fondi bloccati", "No, mai arrivati documenti"

MONDO

Sudan, colpo di Stato dell'esercito contro Bashir: 'Si è dimesso'. Circondato palazzo presidenziale, arrestati membri governo



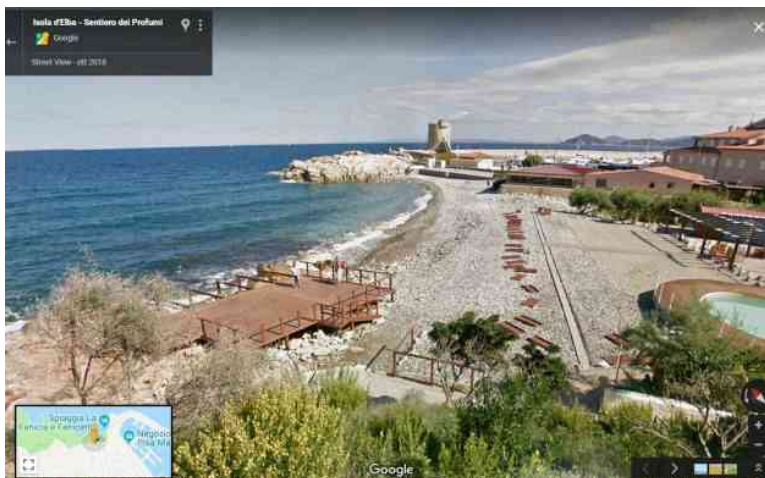
Segui ilfattoquotidiano.it





Ci sono voluti diversi mesi affinché i volontari scattassero tutte le foto necessarie per “comporre” le mappe dei sentieri, con in spalla uno speciale **zaino tecnologico dotato di 15 fotocamere, del peso di 25 chili**. Posizionate nella parte superiore dello zaino, queste fotocamere permettono nelle immagini finali di navigare un percorso a 360 gradi.

Per accedere a questa nuova risorsa, basta collegarsi a Google Maps e digitare i nomi dei sentieri mappati da Legambiente. Si visualizzeranno i percorsi, si potrà avere una valutazione di condizioni e difficoltà, ed essere invogliati a farli di persona per apprezzare dal vivo la bellezza di questi luoghi. Sono indicate anche le attrezzature necessarie.



Giorgio Zampetti, direttore generale di Legambiente, spiega che “i volontari di Legambiente hanno mappato al meglio alcuni tra i luoghi più significativi del Belpaese offrendo immagini reali, catturate passeggiando e quindi fondamentali per tutti coloro che vorranno affrontare trekking o camminate nella natura. Non solo. Le immagini saranno utilissime anche per sensibilizzare e diffondere la cultura del camminare nel Belpaese che grazie alla presenza di borghi meravigliosi, paesaggi pregiati e città d’arte si propone quale luogo ideale per una pratica tanto salubre quanto sostenibile. Senza dimenticare che un altro obiettivo di questa iniziativa è anche quello di far conoscere, attraverso forme di turismo esperienziale, i tanti e diversi parchi ed aree protette che custodiscono natura, biodiversità, cultura e tradizione della

Penisola. E promuovere forme di ecoturismo che abbiano ricadute positive sul piano ambientale, economico e sociale”.



Ricordiamo che quella di Legambiente non è l'unica iniziativa legata a Google Street View in Italia. Street View, ad esempio, permette anche di esplorare le Dolomiti grazie al lavoro di mappatura condotto dalla [Fondazione Dolomiti UNESCO](#). Gli itinerari mappati in questo caso sono oltre 40, grazie al lavoro di volontari dei Club Alpini della Regione Dolomitica, degli Enti Parco delle Dolomiti UNESCO, delle Guide alpine e dei Volontari del Soccorso Alpino.

Sei arrivato fin qui

Se sei qui è evidente che apprezzi il nostro giornalismo. Come sai un numero sempre più grande di persone legge [ilfattoquotidiano.it](#) senza dover pagare nulla. L'abbiamo deciso perché siamo convinti che tutti i cittadini debbano poter ricevere un'informazione libera ed indipendente.

Purtroppo il tipo di giornalismo che cerchiamo di offrirti richiede tempo e molto denaro. I ricavi della pubblicità non sono sufficienti per coprire i costi de [ilfattoquotidiano.it](#) e pagare tutti i collaboratori necessari per garantire sempre lo standard di informazione che amiamo.

Se ci leggi e ti piace quello che leggi puoi però aiutarci a continuare il nostro lavoro per il prezzo di un cappuccino alla settimana.

Grazie,
Peter Gomez

[DIVENTA SOSTENITORE](#)

di Tom's Hardware per il Fatto | 10 Aprile 2019

COMMENTI ()



ARTICOLO PRECEDENTE



iPad bloccato per 49 anni dal bambino? Ecco come rimediare in un paio d'ore

ARTICOLO SUCCESSIVO

Meccanica quantistica per comunicazioni super sicure in Europa, a breve il progetto pilota



Prestiti agevolati per le imprese a tassi vicini allo zero?
POSSIBILE!

RICHIEDI ONLINE IL TUO FINANZIAMENTO PER CRESCERE NEL MONDO

NAVIGA HOME RICERCA

Il Sole **24 ORE**
ITALIA

ABBONATI ACCEDI

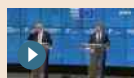
ATTUALITÀ PARLAMENTO POLITICA POLITICA ECONOMICA DOSSIER BLOG



Def, Conte: «Niente patrimoniale ed eviteremo l'aumento dell'Iva»



Def: crolla la crescita, arriva la promessa della flat tax ai ceti medi



Brexit, proroga fino al 31 ottobre



Da quota finestre: le pensioni s... punti

VERSO LE EUROPEE

Chi è Vincenzo Sofo, il «talebano» che Salvini vuole mandare in Europa

—di **Riccardo Ferrazza** | 10 aprile 2019

PRIMAVERA LUCE 30
30% DI SCONTO
 FINO AL 18/04 solo online
 SCOPRI DI PIÙ
 sul prezzo della componente energia per 12 mesi.
 ENEL. ENERGIA PER IL MERCATO LIBERO.
 What's your power? **enel**

Video Player is loading.

Play Video

Play

Unmute

Current Time 0:00


/

Duration 0:00

Loaded: 0%

Stream Type LIVE

VIDEO



10 aprile 2019

Def, Conte: «Niente patrimoniale ed eviteremo l'aumento dell'Iva»

I PIÙ LETTI DI ITALIA

1. **PUBBLICATO IL DOCUMENTO** | 10 aprile 2019
 Def prudente su flat tax e stop agli aumenti Iva. Tria: «Servono coperture notevoli»



È considerato uno degli artefici della svolta sovranista della Lega ma è famoso soprattutto per essere il fidanzato di Marion Le Pen, nipote della leader del Front National. Ora per Vincenzo Sofo, classe 1986, milanese figlio di calabresi, fondatore del [blog «Il Talebano»](#) (sottotitolo: [“Come si fa una destra”](#)) e tra gli animatori del laboratorio politico



collegato “Mille voci”, potrebbero aprirsi le porte del Parlamento europeo: il leader della Lega, Matteo Salvini, sarebbe intenzionato a candidarlo nella circoscrizione Sud alle elezioni del 26 maggio.

[GUARDA IL VIDEO - SALVINI: «IO COMMISSARIO UE? VOGLIO FARE IL MINISTRO A LUNGO»](#)

Le tesi «talebano»



IL VERTICE SOVRANISTA A MILANO | 08 aprile 2019

Salvini lancia il manifesto per le europee: «Difendere il made in Ue»

«Il primo contatto con Salvini - ha raccontato Sofo, una laurea in Economia alla Cattolica di Milano - avvenne nel 2009, quando era consigliere comunale». Ma la svolta arrivò nel 2013 quando «in un convegno sull'identità per la prima volta Matteo pronuncia le parole “sovrانيتà” e “nazione”» e «dice che la Lega deve avere un progetto anche per il Sud». Le “linee guida del pensiero talebano” sono oggi

riassunte in un decalogo pubblicato sul sito che va dal «combattere il progresso economico e sociale degli ultimi venti anni che ha portato alla disgregazione dei popoli e alla morte dello spirito comunitario e sociale» a «porre la famiglia, primo fulcro del sistema comunitario al centro della società»; nel mezzo altri imperativi come «opporsi alla globalizzazione in ogni sua forma conosciuta» e «dichiarare fallita la democrazia rappresentativa dei partiti e dei sindacati, lanciando la sfida per una democrazia delle élite».



VERSO LE EUROPEE | 09 aprile 2019

Quanto pesano a Strasburgo i sovranisti che Salvini vuole federare

Istanze sovraniste

Sofo, consigliere del Municipio 6 di Milano («Voglio fare di Lambrate la New Orleans d'Europa, una sorta di distretto del jazz» disse in campagna elettorale), prima di avvicinarsi al Carroccio era un militante della Destra di Francesco Storace, di cui è stato responsabile giovanile milanese (il padre era un «missino di vecchia scuola»). «Eravamo di destra ma strani»

ha ricordato lui stesso parlando dei tempi della fondazione del blog “Il Talebano” (oggi diretto dall'anti-evoluzionista Fabrizio Fratus, ex dirigente di Fiamma Tricolore), il progetto che ha accompagnato Salvini «nella svolta culturale/politica per portare le istanze sovraniste al governo del nostro Paese». Dal blog è poi nato il laboratorio [Mille patrie](#) il cui atto fondativo è considerato un convegno del 2015 a cui parteciparono Salvini (ovviamente), l'allora europarlamentare leghista e oggi ministro per la Famiglia Lorenzo

2. FOCUS | 11 aprile 2019

Nel def le pagelle della spending review 2018: ecco dove i ministeri hanno fallito sui tagli

3. APPROVATO ALLA CAMERA | 10 aprile 2019

Dai concorsi sprint alle impronte antifurbi: che cosa prevede il ddl concretezza

4. BILANCIO DEL CDM | 10 aprile 2019

Def, flat tax solo a parole e con il rischio di aumenti Iva

5. SEMPLIFICAZIONI IN PARLAMENTO | 10 aprile 2019

Scontrini per i farmaci, rette del nido: stop ai documenti se il Fisco ha i dati

ULTIME NOVITÀ

Dal catalogo del Sole 24 Ore

Crimini non economici ad alto impatto economico

Formazione

Crimini Economici, Reati Societari e Frodi economi

Formazione

Capire il bilancio e i dati economico finanziari

Formazione



SCOPRI ALTRI PRODOTTI >

LE GALLERY PIÙ VISTE



MODA | 9 aprile 2019

La moda al Fuorisalone: guida agli eventi da non perdere



DOMENICA | 8 aprile 2019

Tintoretto sublime e profondo. Tre mostre per celebrarlo a Washington



MODA | 8 aprile 2019

Alberghi diffusi, viaggio negli hotel che fanno rivivere i borghi



CASA | 10 aprile 2019

SVIE, tra arte e parate pop, cosa non perdere al Fuorisalone



CASA | 9 aprile 2019

I dieci appuntamenti imperdibili di zona Tortona


Devi vivere una vita avventurosa per raccontare storie straordinarie

[About me](#)
[Destinazioni](#)
[Lifestyle](#)
[Cibi dal mondo](#)
[Pensieri e consigli](#)
[Dicono di me](#)
[Mediakit](#)
[Collaborazioni](#)
[Viaggi di gruppo](#)

SEGUICI:



EUROPA

0



ARTICOLO PRECEDENTE

Dove alloggiare per visitare le
 5 terre, Resort La Francesca!

CERCA SUL BLOG

PER CONTATTI E INFORMAZIONI:

info@inviaggioconme.org

TRADUCI / TRANSLATE

Powered by [Google Traduttore](#)

INSTAGRAM


[Altre foto](#)
[Seguimi su Instagram](#)

Gita alle 5 terre, come visitarle in un giorno

DI IN VIAGGIO CON ME · 10 APRILE 2019

Era da tempo che volevo organizzare una **gita alle 5 terre** ma avendo sempre poco tempo a disposizione ogni anno rimandavo. Ho degli amici molto cari che provengono da questa splendida regione d'Italia e me l'hanno sempre descritta come incantevole, e tutt'ora non mi viene in mente termine più adatto di questo.

CONDIVIDI

0



92



0



Quando qualcosa ci "incanta" la bocca si apre leggermente, quasi senza accorgersene, le pupille si dilatano per ammirare meglio il panorama, lo sguardo diviene fisso su ciò che stiamo ammirando con stupore e il cuore rallenta per poi accelerare tutto a un tratto! Questo è l'effetto che mi ha fatto la Liguria!



FACEBOOK



Be the first of your friends to like this

TWITTER

Segui @inviaggioconme



Oggi vi parlerò delle 5 terre; come visitarle in un giorno, come farlo low cost e in tutta comodità e infine dove fare le foto migliori in ognuna di esse, tranne che per Monterosso la quale abbiamo dovuta saltare perché le attrazioni più importanti erano in fase di ristrutturazione, quindi avendo i minuti contati mi sono concentrata sulle altre 4.



Mi trovavo qui per lavoro così il giorno successivo mi sono concessa questa breve fuga in uno dei posti più belli d'Italia!

Gita alle 5 terre, come spostarsi





Il modo migliore per visitare dall'interno e dall'alto le 5 terre è prendere il treno che vi fa tappa ogni giorno della settimana e ogni 20 minuti della giornata! Essendo ospite del [Resort La Francesca](#) mi sono recata alla stazione di Levanto e ho acquistato la card per poter scendere e salire quante volte volessi dal treno. Costa 16 euro a persona e non dovrete mai buttare il biglietto!





Quando siamo scesi a Vernazza ci hanno fermato i controllori per una verifica al nostro ticket. Sopra il biglietto dovrete scrivere il vostro nome e cognome e troverete anche la password del Wi-Fi da poter utilizzare sopra il treno e nelle aeree comuni di ogni stazione. La card vi da anche la possibilità di poter accedere ai servizi igienici di ogni stazione, così da non buttare via dei soldi nei costosissimi bar delle 5 lands!

Dove fare le foto migliori



Fare **tappa alle 5 terre** significa stare perennemente con la macchina fotografica nelle mani. Non sempre le strade più conosciute e che tutti si accingono a percorrere sono le più indicate per fare le foto migliori. Quando viaggio amo scovare posti insoliti per creare foto da angolazioni particolari, così appena scesa dal treno chiedevo ai paesani dove fossero le strade panoramiche. Si trovano quasi tutte nelle vicinanze della stazione, dato che il treno, ad eccezione di Corniglia, ferma direttamente dentro i paesi.

Le scale sono sempre molto ripide e strette e se il giorno prima ha piovuto, a tratti sono anche fangose quindi mettetevi scarpe adatte. Una volta arrivati in alto potete dare libero sfogo alla vostra fantasia!

Oltre a questi sentieri che vi verranno consigliati dagli

abitanti, ci sono strade panoramiche create per i turisti come quella a Manarola che si trova praticamente di fronte al tunnel d'uscita dalla stazione. Ho scovato un panorama mozzafiato anche a Riomaggiore.



Panorama di Riomaggiore, osservabile dagli scogli

Non seguite le indicazioni del sentiero che affianca il mare, ma chiedete informazioni per scendere direttamente sugli scogli. C'è una scala fatta in sassi orribile, spaventosa e pericolosa ma appena giungerete sopra le rocce quello che vedrete vi lascerà senza fiato e verranno delle foto molto belle!

Dove mangiare il pesce fritto più buono delle 5 terre





Chiunque decida di organizzare una **gita alle 5 terre**, decide anche di provare le delizie che il mare offre. Le five lands sono piene di posticini carini, ma alcuni sono vere e proprie trappole per turisti! Se volete fare un break dopo una giornata piena di corse e affanni, a Riomaggiore c'è un fast food carinissimo in cui ho mangiato divinamente: Il pescato e cucinato!

Il pesce era delizioso e croccante. Un fritto che non unge e che non appesantisce, porzioni abbondanti a prezzi più che giusti dato che viene pescato la mattina presto dal marito della proprietaria arrivando fresco nelle cucine! Vi verrà servito dentro a dei coni con uno stecchino, in modo da poter continuare la vostra passeggiata nella cittadina!



Questa **gita alle 5 terre** mi ci voleva proprio! Era da tempo che non vedevo il mare e mi ha fatto bene.

Altri articoli che potrebbero interessarti



Dove alloggiare per visitare le 5 terre, Resort La Francesca!



Lo splendore di Carrara durante il White Carrara Downtown



Mezza giornata a Firenze, i posti che ho apprezzato



Prendere la funicolare a Napoli; come vedere la città



La vera cucina bolognese; Anna Maria e i suoi 35 anni in cucina



Mezza giornata a Bologna scoprendo che è unica al mondo

Etichette: [#5terre](#) [#fivlands](#) [#italia](#) [#italy](#) [#liguria](#) [#vacanza](#)
[#viaggi](#)



In viaggio con me

In viaggio con me coinvolge lettori che vogliono essere viaggiatori e non solo turisti. Vi porterò a conoscere il mondo e le sue avventure, attraverso i miei occhi, quindi in viaggio con me.

👍 POTREBBERO INTERESSARTI ANCHE...



Dove fare shopping a Bologna; le vie e negozi più particolari

21 SETTEMBRE 2018



Muoversi a Roma con la metro dall'ostello The Roma House

16 OTTOBRE 2018



La bellezza della capitale Belga, il fascino di Bruxelles


9 MAGGIO 2018



HOME NEWS METEO ▾ NOWCASTING ▾ GEO-VULCANOLOGIA ASTRONOMIA MEDICINA & SALUTE TECNOLOGIA VIAGGI OLTRE LA SCIENZA FOTO ▾ VIDEO 🔍



Occhiali progressivi?
Una sola risposta - i
comfort di occhiali24.it
a soli 109€



Approfitta della nostra
convenienza fino al
18/04.
Primavera Gas 30



Si tratta di una delle
vicende più terribili
dell'immigrazione italiana
negli Stati Uniti. ...



Per la prima volta un
veicolo costruito da
privati è entrato
nell'orbita lunare e...
Sponsorizzato da

HOME » NEWS

“Obiettivo Terra” 2019: selezionate le 30 foto finaliste, giuria di esperti decreterà lo scatto vincente

A cura di Filomena Fotia | 10 Aprile 2019 16:02



“Obiettivo Terra” ha avuto ancora una volta un riscontro straordinario. Un successo che conferma quanto il concorso, promosso da **Fondazione UniVerde** e **Società Geografica Italiana Onlus**, sia apprezzato dai fotoamatori italiani.

I numeri. Per selezionare le **30 finaliste** della 10ª edizione del contest, ampiamente rappresentative del patrimonio ambientale, paesaggistico e storico culturale custodito dai parchi nazionali e regionali e dalle aree marine protette, il Comitato promotore, coadiuvato dal documentarista e naturalista **Emanuele Coppola**, ha esaminato **1.209 foto**, di cui circa la metà pervenute da under 35. Di queste, **1.181** (98%) sono risultate conformi al regolamento e dunque ammesse (le non ammesse sono 28 pari al 2%). Delle foto ammesse, **453** sono state scattate da **donne** (39%) e **728** da **uomini** (61%). Ogni partecipante ha avuto la possibilità di presentare al contest una sola foto a colori di cui: **Parchi Nazionali (459 foto**, pari al 38% delle foto ammesse), **Parchi Regionali (652 foto**, pari al 54%) e delle **Aree Marine Protette (98 foto**, pari all'8%).

La cerimonia di premiazione si terrà venerdì 19 aprile in Villa Celimontana (Roma), storica sede della Società Geografica Italiana, nell'ambito delle celebrazioni della **49ª Giornata Mondiale della Terra (22 aprile)**. All'autore dello scatto vincente sarà riconosciuto un premio del valore di 1.000 € (mille euro), una targa e la copertina della pubblicazione 2019.

La **Giuria di esperti 2019** è composta dai presidenti dei soggetti promotori: **Alfonso Pecoraro Scanio** (Presidente Fondazione UniVerde) e **Filippo Bencardino** (Presidente Società Geografica Italiana), e da: **Emanuele Biggi** (Conduttore televisivo e naturalista), **Antonio Cianciullo** (Giornalista de “La Repubblica” e scrittore), **Elena Dell’Agnese** (Vice Presidente International Geographical Union), **Vincenzo De Luca** (Direttore Generale per la Promozione del Sistema Paese, MAECI), **Loredana De Petris** (Presidente Gruppo Misto del Senato della Repubblica), **Maria Carmela Giarratano** (Direttore Generale per la Protezione della Natura e del Mare, MATTM), **Rosalba Giugni** (Presidente Marevivo), **Giancarlo Morandi** (Presidente Cobat), **Costangelo Pacilio** (Fotografo), **Fulco Pratesi** (Presidente onorario WWF Italia), **Giampiero Sammuri** (Presidente Federparchi), **Pierluigi Sassi** (Presidente Earth Day Italia).




Al via la “Finestra sul Geoparco”, un nuovo progetto del Parco Nazionale d’Aspromonte ed Ecolandia



Studenti in crisi, tra ansia e stress: necessario “supportare i ragazzi durante il percorso accademico”



Il trapianto di midollo con cellule di cordone ombelicale fa ringiovanire le cellule del sangue



Canada, gelicidio a Montréal

Grazie alla rinnovata partnership con **Earth Day Italia Onlus**, le foto vincitrici di Obiettivo Terra 2019 saranno mostrate sui maxischermi del **"Villaggio per la Terra"** (Roma, 22 e 25-29 aprile, Terrazza del Pincio – Galoppatoio di Villa Borghese).

Obiettivo del concorso è quello di valorizzare il lavoro quotidiano dei Parchi e delle Aree Marine Protette, orientato alla tutela ambientale, alla salvaguardia della biodiversità, alla difesa delle tipicità locali e permettere la diffusione di un modello di turismo veramente ecosostenibile e responsabile. La realizzazione di questo ambizioso progetto è supportata da **Cobat** (main partner del concorso) e da **Bluarancio** (partner tecnico).

Inoltre, grazie alla collaborazione con **Pianeta Forestry**, anche quest'anno i partecipanti alla cerimonia avranno l'occasione di contribuire al rimboschimento di alcune aree italiane attraverso i kit Forestry. L'edizione 2019 di "Obiettivo Terra" ha ricevuto il patrocinio morale di: **Senato della Repubblica; Camera dei Deputati; Ministero dell'Ambiente e della Tutela del Territorio e del Mare; Ministero degli Affari Esteri e della Cooperazione Internazionale; Ministero per i Beni e le Attività Culturali; Ministero delle Politiche Agricole Alimentari, Forestali e del Turismo; Commissione Nazionale Italiana per l'UNESCO; Comune di Roma; Federculture; Federparchi** e di **tutti i Parchi Nazionali** d'Italia, con l'adesione del **Corpo delle Capitanerie di Porto – Guardia Costiera**.

Valuta questo articolo

No votes yet.



ARTICOLI CORRELATI

Contenuti Sponsorizzati



Si tratta di una delle vicende più terribili dell'immigrazione italiana negli Stati Uniti. ...

[New Orleans chiede ...](#)



Per la prima volta un veicolo costruito da privati è entrato nell'orbita lunare e...

[La Luna e la sonda ...](#)



Si aprirà il prossimo lunedì 8 aprile, all'Auditorium Parco della Musica di Roma, la...

[L'Invenzione e la ...](#)



IL BUSINESS DELLE CASE VACANZA

Alle pagine 2 e 3

Case vacanza, l'anno del boom

Mercato in crescita dell'11%. Ecco quanto rendono gli affitti brevi

di FRANCO ANTOLA

I NUMERI dicono che il mercato degli affitti brevi è in crescita. Secondo la stima di HomeAway, una delle maggiori piattaforme globali che opera nel mercato online, alla Spezia la domanda delle case vacanza nel 2018 è salita dell'11% rispetto al 2017: un incremento significativo per quanto inferiore, in Liguria, a quello di Savona, salita a +15%. Due picchi che sopravanzano il dato medio regionale, attestato, nelle transazioni sulla piattaforma, a +9%. Il mercato insomma tira. Ma si può dire che l'investimento in questo settore sia davvero remunerativo? A questa domanda hanno provato a rispondere gli

esperti di HomeAway.it, il maggiore portale specializzato dopo Booking.com e Airbnb, che opera specificamente nel mercato delle case in affitto breve e non anche sul versante di alberghi, B&b, ostelli, eccetera. La risposta alla foltissima platea di proprietari che ieri mattina ha affollato la sala convegni di Confrcommercio, in via Fontevivo, è sì.

APATTO che si proceda sulla strada della qualità e della professionalità. Perché il mercato è sempre più esigente e la concorrenza è ormai esasperata. Che questa attività abbia un futuro, secondo i manager della piattaforma dove si incontra

no domanda e offerta – il cosiddetto marketplace – sarebbe dimostrato anche dall'analisi che ha preso in considerazione 4.300 proprietari che hanno pubblicato il loro annuncio sul portale. Ebbene, l'affitto di una casa vacanza a uso turistico con un minimo di due camere da letto nel periodo giugno-settembre potrebbe consentire a Porto Venere un potenziale guadagno lordo di circa 28.500 euro, che scende, con gli



Peso: 1-28%, 34-65%

stessi parametri, a circa 19.100 euro a Riomaggiore, a 17.200 a Monterosso e a 14.200 a Lerici. Più staccate, Spezia (11.900) e Levanto (11.800). Cifre che, è bene precisarlo, presuppongono l'occupazione media del 75% delle case vacanze e sono il frutto dell'analisi condotta con la metodologia HomeAway.

L'interesse per questo genere di attività è indubbiamente cresciuto a dismisura, perché l'affitto di una casa a uso turistico è per molti diventato una preziosa integrazione del reddito, se non l'unica entrata disponibile. Per questo la risposta all'iniziativa di Confcommercio è stata massiccia, anche perché nel corso dell'incontro sono state decise le richieste di chiarimenti e informazioni tecniche, come anche le rimostranze per il fatto che il settore registra ancora diffuse sacche di abusivismo ed evasione fiscale. A

introdurre i lavori del convegno, in veste di padrone di casa, Gianfranco Bianchi, presidente di Confcommercio, che ha illustrato l'iniziativa, sottolineando l'imponente crescita del turismo che non sono solo i 700mila crocieristi in arrivo, ma flussi di ben maggiori dimensioni.

DI QUI la necessità di una risposta da parte del settore, ma sempre nel rispetto delle regole. L'incontro aveva al centro i dati dell'edizione 2018 del 'Barometro sull'affitto di case per vacanza in Italia', studio nato dalla collaborazione della stessa HomeAway e Ciset, il Centro internazionale sull'economia turistica fondato dall'Università Cà Foscari di Venezia e dalla Regione Veneto. Tema su cui sono intervenuti poi Raffaele Paletti, presidente di Rescasa, che ha approfondito i temi legati alle risorse immobiliari e alla crescente domanda turistica; Massi-

mo Costa, segretario generale di Rescasa Lombardia («In Italia il mercato degli affitti brevi riguarda 500mila immobili, con una media di 16mila euro di reddito lordo potenziale»), e Gualberto Scaletta, country manager Italia HomeAway, che insieme a Luisa Pianese ha tracciato il profilo della piattaforma e illustrato le tendenze in atto nel settore. Dal commercialista Confcommercio Antonio Angeloni, infine, l'approfondimento delle problematiche fiscali legate agli affitti brevi.

IL CONVEGNO

Nella sede di Confcommercio con gli esperti della piattaforma HomeAway



L'incontro organizzato nella sede di Confcommercio aveva al centro i dati dell'edizione 2018 del Barometro sull'affitto di case vacanza

QUANTO SI PUO' GUADAGNARE DA GIUGNO A SETTEMBRE*

28.542 euro	Porto Venere
19.166 euro	Riomaggiore
17.247 euro	Monterosso
14.203 euro	Lerici
11.290 euro	La Spezia
11.813 euro	Levanto

+ 11%
La crescita della domanda di case vacanza nel 2018 rispetto al 2017 in provincia

*Potenziale guadagno lordo calcolato con l'occupazione media del 75% delle case vacanza a uso turistico con un minimo di 2 camere da letto, secondo la metodologia di analisi HomeAway



VERNAZZA

Ex Convento dei Riformati Stanziati i soldi per rifare il tetto

- VERNAZZA -

GIÀ da tempo il tetto dell'ex convento dei Padri Riformati di San Francesco, attuale sede del Comune di Vernazza, rischiava quasi di crollare, presentandosi infatti in uno stato avanzato di degrado, causato dal ripetersi di intensi temporali. L'amministrazione comunale, con il suo sindaco Vincenzo Resasco, negli anni passati ha programmato interventi di manutenzione e nel mese di ottobre 2016 si è adoperata con un intervento urgente

di messa in sicurezza di alcune porzioni del manto di copertura. Nel complesso, tuttavia, la copertura è risultata sempre fragile, tanto che si è reso necessario un nuovo intervento di manutenzione straordinaria così da assicurare l'utilizzo dei locali che ospitano gli uffici pubblici, ed evitare eventuali cadute di materiali su percorsi e spazi pubblici. Il costo dei lavori è di 40mila euro, che il Comune coprirà con il finanziamento ministeriale dedicato alla messa in sicurezza degli edifici

pubblici. Finanziamento del ministero dell'Interno che decadrà se l'ente non inizia l'intervento entro il prossimo 15 maggio. E così il Comune sta procedendo velocemente all'affidamento dei lavori, così da rendere non solo il tetto ma lo stesso immobile sicuro.



Peso:12%

BARBA & CAPELLI

**Classifica definitiva
I premi e le targhe
per la festa finale**

■ Alle pagine 14 e 15

La top ten dei parrucchieri
Primo premio una crociera, targhe e pergamene ricordo

spezzini
per tutti i coiffeur

— LA SPEZIA —

HA REGISTRATO una partecipazione davvero entusiasmante il gioco "Barba & capelli" promosso da La Nazione in collaborazione con Confartigianato La Spezia. Migliaia i tagliandi arrivati in redazione nel corso di questi due mesi, con i quali i lettori hanno scelto quali parrucchieri far salire sul podio. Pubblichiamo oggi la classifica definitiva: sono 99 le attività entrate in lizza inviando il coupon. Il gruppo di testa ha decisamente preso il volo e dedichiamo questa vetrina ai primi dieci. Tutti, comunque, sono stati in qualche modo vincitori perché a ciascuna delle attività che hanno

dato l'adesione entro i termini abbiamo dedicato una intervista con fotografia, raccontandone la storia imprenditoriale e le specificità. E tutti i partecipanti sono invitati alla festa finale nella quale saranno consegnati i riconoscimenti: primo premio una crociera, secondo un viaggio weekend e a seguire e voucher da spendere in corsi di aggiornamento professionale. Targhe personalizzate per i primi trenta classificati e pergamene ricordo per tutti i parruc-

chieri entrati nella classifica definitiva.

PER FAVORIRE la massima partecipazione, la festa si svolgerà di lunedì, giorno di riposo settimanale per le attività di parrucchieri e barbieri. E per avere il tempo di stampare le targhe ricordo e i diplomi per tutti abbiamo deciso di scegliere il primo lunedì utile dopo Pasqua. Appuntamento dunque per lunedì 29 aprile nella sede di Confartigianato in via Fontevivo alla Spezia. La prossima settimana vi sveleremo i dettagli dei premi in palio.



Peso: 1-3%, 46-100%


Il presente documento è ad uso esclusivo del committente.

420-108-080



1 Nuovo Stile
Vittoria per il salone Nuovo style di corso Cavour 368. Già sul podio nelle classifiche provvisorie, la maga delle pizziccate Veronica Bellante si conferma vincitrice del gioco Barba e Capelli. La parrucchiera, attiva da anni nel quartiere Umbertino, si è avvicinata al mestiere su suggerimento della sorella acconciatrice e oggi... può festeggiare un nuovo successo!

2 Gold Hair
Secondo posto per Teresa Arena e lo staff di Gold hair, l'attività di via Volta 18 alla Spezia. Teresa gestisce il negozio da sedici anni e lavora nel settore da quando era solo un'adolescente. Dopo aver accumulato esperienze continua a svolgere la professione con l'entusiasmo di sempre. Da sinistra: Samuela Lauro, Lara Picate, Teresa Arena e Jessica Xeka.



3 Evolution
Un ottimo terzo posto nella classifica dei nostri lettori per Euro Calamia, titolare di Evolution unisex academy. Un professionista che opera sul campo da molti anni e che oggi gestisce tre saloni tra La Spezia e Sarzana nonché l'omonima scuola d'alta formazione. Nella foto Euro Calamia

4 Idea Donna
A conquistare la quarta posizione è Daniela Ravagnan, titolare di Idea Donna in piazza Cesare Battisti 35-36 alla Spezia. Ha aperto la sua attività in centro 29 anni fa e oggi si contraddistingue per gli ottimi prodotti naturali scelti per la clientela: una vera e propria coccola.



5 V Style
Si piazza quinta Valentina Sacco, titolare di Vstyle: il salone aperto a luglio del 2010 in via Carando 6 (Migliarina). La titolare ha iniziato a praticare per gioco a soli quindici anni, poi ha deciso di continuare il percorso su consiglio del suo parrucchiere dell'epoca e oggi... può gioire di un nuovo traguardo. Nella foto Valentina Sacco.

6 Stile Uomo
È sesto lo storico negozio Stile uomo di Corrado Salustro. L'attività, con sede in piazza Battisti 46 alla Spezia, è stata ed è frequentata da tantissimi politici locali. Da Varese Antoni ad Aldo Giacché fino agli attuali sindaci della Spezia e Porto Venere, Peracchini e Cozzani. In foto, Corrado Salustro con il fratello Sergio



Peso: 1-3%, 46-100%



Bilbao barber shop

Complimenti al settimo classificato: il barbiere Pietro Bilbao, titolare di Bilbao barber shop. Dopo aver gestito due negozi nel suo paese d'origine, la Sicilia, nel 1998 si è trasferito alle Grazie, il bel paese marinaro in cui ha deciso di aprire la sua terza attività proprio davanti al mare. Nella foto, Pietro Bilbao.



Tony Carbonaro

Dopo diversi sali e scendi, il titolare di Tony acconciature maschili voghe, si aggiudica l'ottavo posto. Residente alla Spezia da ventuno anni, Tony Carbonaro oggi da libero sfogo ad estro e fantasia nel suo studio di corso Cavour 193. Nella foto con la moglie Maria Giacalone.



Salone Amica

Si aggiudicano il nono posto Roberta e Federica Lusardi, sorelle e titolari di 'Salone amica' (in foto con Elena Sogari): l'attività di piazzale Boito all'interno del quale generazioni di parrucchieri si sono passate lo scettro a partire dagli anni Sessanta. Ecco un nuovo risultato che premia tenacia, grinta e passione del team attivo nel quartiere di Fossitermi.

10 Massimo e Manuela
Sono nella top ten le figlie d'arte Alice e Alessandra Andreoni del salone 'Massimo e Manuela' di via Cavallotti. A gestire l'altro o negozio di corso Nazionale i genitori, Massimo Andreoni e Manuela Passaglia. In foto Alessandra, Alice e Jenny.



La classifica definitiva

1	NUOVO STYLE	Corso Cavour 368 La Spezia	8673
2	GOLD HAIR	Via Volta 18 La Spezia	8217
3	EVOLUTION UNISEX ACADEMY	Via Sforza La Spezia	6448
4	IDEA DONNA	Piazza Battisti 35 La Spezia	4971
5	VSTYLE	Via Carando 6 Migliarina	3945
6	STILE UOMO	Piazza Battisti 46 La Spezia	3111
7	BILBAO BARBER SHOP	Via Roma 16 Le Grazie	3107
8	TONY CARBONARO VOGUE	Corso Cavour 193 La Spezia	2947
9	SALONE AMICA	piazza Boito 7 La Spezia	2915
10	MASSIMO E MANUELA 1	Via Cavallotti 39 La Spezia	2682
11	ERRE DUE STUDIO	via Colombo 23 La Spezia	2658
12	G&G LA SPEZIA	Via XXIV Maggio 32 La Spezia	2644
13	MONELI STYLE	Via Della Torre 41 La Spezia	2465
14	SULTANO	Via Ricciardi 29 La Spezia	2440
15	ERNESTO DAVOLI	Via Rosselli 9 La Spezia	2385
16	MONIKA LOOKMAKER	Viale Italia 432 La Spezia	2319
17	SALONE JO DI GIO E OMAR	Piazza Boito 139 La Spezia	2217
18	FLIPPAUT	Via Monfalcone 23 La Spezia	2213
19	HELENE COIFFEUR	Via Cisa Nord 7 Santo Stefano	1861
20	MY HAIR	via Locchi 5 Mazzetta	1514
21	MINA PARRUCCHIERA	Via Veneto 234 La Spezia	1357
22	SILVIA HAIR STYLE	Via Garibaldi 27 San Terenzo	1295
23	HAIR STYLE INVIDIA	Corso Cavour 191 La Spezia	1263
24	CIRO'S ACCONCIATURE	Via Podenzana 5 La Spezia	1202
25	TESTE MATTE	Via Mascardi 73 Sarzana	1067
26	EST. MASCH. SABRINA E GIANNI	Follo	1038
27	G&G SARZANA GIANNI E GIORGIO	Via Lucci 33 Sarzana	971
28	PATRIZIA IL MIO STILE	Via Di Monale 45 La Spezia	965
29	STYLING AMEDEO, ALE E MIKY	Ceparana	905
30	EST. MASCH. GIANNI MAZZETTI	La Spezia	850
31	RICCI RICCIOLI	Via XXIV Maggio 374 La Spezia	825
32	GIANNA PARRUCCHIERA	Via Montello 4 La Spezia	800
33	CARMEN ORIGLIO	Via Sauro 32 La Spezia	700
34	EST. MASCH. LIDO E ROBERTO	La Spezia	641
35	CAPELLI MANIA	Via XXV Aprile 38 Amelia	638
36	DE LUCIA GIUSEPPE	Via Dalmazia La Spezia	637
37	CATERINA PARRUCCHIERA	Viale Fieschi 256 Marola	589
38	SALONE EUROPA	Piazza Caduti La Spezia	568
39	EVA E GRANT	Via del Mille 49 La Spezia	540
40	PRIMA MODA CAPELLI	Via del Topolo 43 La Spezia	534
41	SAMANTA	Via Baban 45 Fiumaretta	525
42	GLORIA PARRUCCHIERA	Piazza Garibaldi 16 Lerici	494
43	ORNELLA STYLE	Via Genova 10 Ceparana	477
44	CUT?	Via Cavallotti 25 La Spezia	475
45	SALONE GIF	Via Doria 45 La Spezia	456
46	PARRUCCHIERA CRI	Via Provinciale 578 Romito Magra	445
47	ANNA UNISEX	corso Nazionale 69 La Spezia	434
48	BRUNELLA	Via Aurelia Castelnuovo	431
49	PERSONAL HAIR STYLE FF	La Spezia	425
50	LORENZA MASCOLINO	Via Veneto 14 Ceparana	397
51	RED SKULL BARBER SHOP	Via Roma 59 Lerici	396
52	DANIELA BRIZZI	Via Aurelia 358 Sarzana	380
53	MIRABILE AGNESE	Corso Italia 47 Deiva Marina	371
54	COLPI DI TESTA SPEZIA	Via Roma La Spezia	362
55	SALONE DINO	Via San Bartolomeo 479 La Spezia	354
56	STEFANIA ARCOLA	Via Valentini Arcola	353
57	LUCIA BRIZZI	Via Arzelli Santo Stefano	352
58	STEFANIA ACCONCIATURE	Via Napoli 26 La Spezia	350
59	NATURALMENTE FASHION	Via V. Ospedale La Spezia	335
60	CRISTINA E KATIA	Via Del Canaletto 169 La Spezia	334
61	ROSANNA	Via Mecconi 36 San Terenzo	330
62	NUOVO LOOK EMILIA	Via Dogana 131 Luni	330
63	DIAMOCI UN TAGLIO	Via Lunigiana 180 La Spezia	316
64	PATRIZIA FOSSITERMI	Via Mussinelli 39 La Spezia	292
65	SABRINA	Via Monfalcone 57 La Spezia	283
66	KARISMA	Via Di Monale 17 La Spezia	260
67	HAIR GALLERY	Via Cacace 13 La Spezia	259
68	LUCIA	Via Battisti 81 Le Grazie	251
69	SOFTY	Via Leopardi 15 La Spezia	245
70	PROFILI	Via Sarzana 470 La Spezia	235
71	GIO STYLE BARBER SHOP	Via Aurelia 180 Ortonovo	211
72	ALESSANDRO MACCARONE	Via Ferrari 61 La Spezia	206
73	VANITA' ACCONCIATURE	Viale Mazzini 111 Sarzana	190
74	UNISEX HUANG SUJIN	Viale Garibaldi 22 La Spezia	190
75	MAICOL HAIR SHOW	Via del Carmine 19 Sarzana	188
76	PRIMA DONNA	Via Brigate Part. 86 Follo	180
77	JEAN LOUIS DAVID	Via Sapri 11 La Spezia	180
78	SOFI ACCONCIATURE	Via Del Canaletto Migliarina	179
79	THE CLASSIC BARBER SHOP	C. Cavour 162 La Spezia	176
80	IL BELLO DELLE DONNE	P. del Popolo 13 Deiva Marina	150
81	GIANNI REALE	Via Brodolini 44 Luni	141
82	MONICA	Via Sarzana 734 Melara	114
83	HAIR FASHION DANIELA	Via Libertà Le Grazie	68
84	CINZIA PARRUCCHIERA	Corso Cavour 285 La Spezia	53
85	MODA	Viale Garibaldi La Spezia	45
86	CRINIS STYLE	Viale Garibaldi 69 La Spezia	38
87	AJ ACCONCIATURE	Viale Italia 177 La Spezia	38
88	CATIA	Via Volta 18 Valdellora	31
89	VISIONAIRE PEOPLE!	Via Vanicella 25 La Spezia	29
90	SINTONIA	Galleria Da pozzo 9 La Spezia	26
91	CRISTINA	Piazza Garibaldi 26 Monterosso	26
92	GIO PARRUCCHIERA	Viale Garibaldi 79 La Spezia	25
93	LIA PARRUCCHIERA	Via Roma 8 Levanto	25
94	THE MASK	Via Parma 29 La Spezia	24
95	MASSIMO E MANUELA 2	Corso Nazionale 156 La Spezia	23
96	RITA PARRUCCHIERA	Via Zoppi 2 Levanto	23
97	COLPI DI TESTA EDOARDO	Via Garibaldi 98 Levanto	22
98	TIZIANA	Via Parma 83 La Spezia	21
99	ANTICA BARBERIA	Via Castruccio Sarzana	20
100	JUST PARRUCCHIERI	Via Del Torretto La Spezia	11



Anna Pucci de La Nazione e Giuseppe Menchelli di Confartigianato



Peso: 1-3%,46-100%

TRA DOMENICA E LUNEDÌ

Cremagliera Granarolo, seconda vettura pronta a tornare sui binari

Nella notte tra domenica e lunedì, la vettura "numero 2" della cremagliera di Granarolo, salvo imprevisti tecnici o atmosferici dell'ultima ora, sarà trasferita dal deposito della ditta Vernazza Autogru alla stazione di Principe della cremagliera. In accordo e grazie alla collaborazione di Comune di Genova e Rfi (Rete Ferroviaria Italiana), sono state definite le modalità per lo spostamento e la posa della vettura sulla linea di corsa.

Le complesse attività di trasferimento e di posizionamento sui binari, fa sapere Amt, potranno durare diverse ore data l'eccezionalità complessiva dell'operazione. Per poter effettuare lo spostamento dovrà essere inoltre allestita l'area di cantiere sulla via di corsa dell'impianto. Pertanto, la cre-

magliera sospenderà il servizio domenica pomeriggio; l'ultima corsa sarà alle 16.40 da Principe e, salvo imprevisti, riaprirà nella giornata di lunedì terminate le lavorazioni programmate. Contestualmente al fermo della cremagliera, sarà in servizio il bus sostitutivo G1, con prima corsa alle 17.05 di domenica 14 aprile da Granarolo.

Una volta posata, proseguiranno nell'officina di Granarolo le lavorazioni sulla vettura "numero 2" e verranno effettuate le verifiche tecniche per poter avviare il pre-esercizio. Per poter sottoporre la vettura al collaudo ministeriale sarà necessario un periodo di corse prova lungo linea. Superato il collaudo e ottenuto il nullaosta la vettura verrà rimessa in servizio.

La cremagliera di Granarolo, nata nel 1901, è una

delle ultime cremagliere presenti in Italia. Il percorso si sviluppa per 1.130 metri tra l'inizio di via del Lagaccio e Granarolo, con un dislivello di 194 metri e pendenze massime del 21,40%. Sono sei le stazioni che si snodano sul tracciato: dal capolinea inferiore di Principe (salita San Rocco) si raggiungono le fermate di Centurione, Bari, Cambiaso, Chiassaiuola e salita Superiore Granarolo, dove si conclude la corsa della vettura.



La vettura numero due della cremagliera di Granarolo



Peso: 19%

IL FUTURO

L'investimento da fare? Nella zona di Migliarina

LA SPEZIA

Oltre duemila strutture extralberghiere in città. Una cifra destinata a salire. Ma, chi volesse investire su una casa vacanza, farebbe bene a farlo nella zona di Migliarina. La stazione del quartiere, da qui ad alcuni anni, diventerà il capolinea del 5 Terre Express. Ed è prevedibile per quella zona della città lo stesso sviluppo che negli ultimi anni c'è stato intorno alla stazione centrale. Dove sono fioriti non solo case vacanze e affittacamere, ma anche bar e servizi. «Il quartiere si sta già organizzando: una zona in passato "depressa" dove è in corso grazie alla

crescita turistica una rivitalizzazione degli immobili e una riqualificazione. Dove ci sono queste strutture -ricorda il presidente di Concommercio La Spezia Gianfranco Bianchi -nascono bar, negozi, ristoranti».

Fondamentale è «combattere l'illegalità e puntare sulla qualità - prosegue Bianchi -. Il consiglio che posso dare a chi ha intenzione di aprire una struttura di questo tipo è di fare le opportune valutazioni sui costi, ricavi e benefici. Scegliere la zona giusta è strategico, ma anche presentare la propria casa vacanze nella maniera più adeguata sui portali dedicati. Solo così si ha la garanzia di intercettare i flussi crescenti interessati a un soggiorno nel nostro territorio».

Il convegno di ieri, che aveva il suo focus proprio sull'affitto di case vacanze,

ha puntato molto sulle strategie di successo per imporsi sul mercato ma anche su tutte le novità fiscali in materia di locazione. Una giungla di regole e norme in cui proprietari e operatori possono sentirsi disorientati. —
L.IV.



Peso:11%

Il presente documento e' ad uso esclusivo del committente.

070-118-080

TURISMO

Boom case vacanze: alla Spezia guadagni per quasi 3500 euro per ogni mese

Il business degli appartamenti turistici con affitto breve in un convegno con Confcommercio, HomeAway e ResCasa

Laura Ivani / LA SPEZIA

Una casa vacanza è un affare. Per chi decide di soggiornarvi, godendo di tutte le comodità di un appartamento. E per chi la affitta. Alla Spezia, secondo uno studio effettuato dal portale HomeAway, è una piccola miniera d'oro.

Secondo le stime dello studio, presentato ieri a un convegno con gli operatori in Confcommercio La Spezia, il potenziale guadagno lordo per chi mette la propria seconda casa in affitto a Porto Venere, tra giugno e settembre, è di 28 mila 542 euro. A Riomaggiore, nello stesso periodo, è di 19166 euro mentre a Monterosso di 17166 euro. Più sotto Lerici, 14203 euro, La Spezia, 11909 euro e Levanto, 11813 euro. Stime di certo, ma che confermano il crescente interesse per il soggiorno, non più solo mordi e fuggi, nel territorio spezzino.

Secondo i dati dello studio internazionale, condotto con Savills su 4300 proprietari nel mondo, è emerso che una casa vacanze alle Cinque Terre e nel resto della provincia della Spezia «può generare un guadagno lordo stimato intorno a 3422 euro al mese». Più di Genova, dove la stima è di 3232 euro mensili.

«Lo scorso anno - conferma Gualberto Scaletta di HomeAway che ha organizzato il convegno con ResCasa e Confcommercio La Spezia - la Liguria ha registrato sulla nostra piattaforma una crescita di domande del 9% rispetto all'anno precedente. Per la Spezia e provincia registriamo un +11%. Le richieste arrivano dagli Stati Uniti e dalla Francia, con una porzione del mercato interessante nel centro Europa, in particolare in Germania».

Fondamentale però, hanno spiegato gli esperti agli operatori, è sapersi presentare. Con annunci completi di tutte le informazioni e le foto dell'appartamento che si intende mettere a disposizione. Ma anche garantendo quegli optional sempre più richiesti. Una rete internet wireless, un terrazzo, una zona "living", una cucina attrezzata. E anche una zona Spa, nelle residenze più lussuose. Ce n'è per tutti i gusti e tutte le tasche. E una seconda casa vuota può diventare così una buona fonte di guadagno. Molto importante poi che la casa vacanze sia in prossimità di servizi ed esercizi pubblici. Molte le domande poste dagli intervenuti agli esperti, soprattutto

in tema di fiscalità e normative.

«Sarebbe importante che anche le piattaforme come HomeAway e Booking facessero da "filtro", per cercare da contrastare la concorrenza sleale - commenta Raffaele Paletti, presidente di ResCasa -. Da parte nostra stiamo lavorando su un contratto tipo da sottoporre per gli affitti brevi, a tutela sia del proprietario, sia del gestore della casa vacanze sia dell'host. Non solo. Occorre sempre maggior professionalità. Ci stiamo muovendo anche per organizzare corsi di property manager». Al centro ancora una volta la questione qualità contro la quantità. «La crescita che sta vivendo La Spezia è positiva. Bisogna stare ben attenti però a non aumentare troppo, per essere certi di lavorare ancora per molti anni. E que-



Peso:49%

sto è il caso del “sovrappopolamento” delle Cinque Terre». —

laura.ivani@ilsecoloxix.it

**Secondo il portale
in un'estate un alloggio
a Porto Venere frutta
circa 28 mila euro**



A sinistra il palazzo Calderai di piazza Saint Bon che ospita numerose strutture turistiche e a destra alcuni visitatori in piazza Garibaldi diretti alla stazione centrale per raggiungere le Cinque Terre

PISTELLI



Peso:49%

ACQUE PULITE

Spiagge spezzine promosse con il massimo dei voti

Hanno riportato "eccellente" in pagella. Solo due fuori dalla lista delle migliori: si tratta di Fossola a Riomaggiore e quella della Venere Azzurra a Lerici

Sondra Coggio / LA SPEZIA

La stagione balneare è alle porte e la costa spezzina si presenta con una pagella invidiabile. Tutte le spiagge sono state classificate eccellenti, con il massimo dei voti. E le uniche due che non rientrano nella lista delle migliori hanno comunque acque buone. Si tratta di Fossola di Riomaggiore e della Venere Azzurra.

Non significa che in questo momento siano tutte spiagge con acque pulitissime. Questo lo stabiliranno le analisi che Arpal farà proprio in questo mese di aprile. La classificazione di un'acqua di balneazione è un'altra cosa. Si tratta di «un giudizio del tratto di costa indipendente dal fatto che in quel momento sia balneabile o meno».

A spiegarlo è proprio l'agenzia per l'ambiente. Il dato «viene calcolato sulla base di un set di dati storici, tipicamente quelli degli ultimi quattro anni, e resta invariato per tutta la stagione balneare corrente». Al termine di ogni stagione balneare, la classificazione viene ricalcolata e deliberata, entro il 30 novembre di ogni anno, da parte della Regione Ligu-

ria. Se tutte le spiagge sono eccellenti, significa che le analisi degli ultimi quattro anni sono state pressoché perfette. Ai sensi del decreto legislativo 116 del 2008, le classi di qualità sono quattro. Si parte da scarsa, per salire a sufficiente, a buona, a eccellente.

Anni fa, prima della realizzazione dei depuratori, c'erano molte spiagge con voti proprio bassi. Oggi le cose sono cambiate. Per avere una qualità eccellente, gli enterococchi intestinali devono stare sotto i 100 a millilitro, gli escherichia coli sotto i 250. Il calcolo per la classificazione, è basato sul 95° percentile. È un sistema matematico un po' complesso. In concreto, se i batteri salgono, allora il voto cala. Se gli enterococchi sono 200 e gli escherichia 500, il doppio di quelli che hanno le spiagge più pulite, allora la classifica è solo buona. Peggiori sono i dati, peggiore è la pagella.

Evidentemente negli ultimi quattro anni Fossola e Venere Azzurra hanno avuto qualche episodio non brillante. La "macchia" sparirà se quest'anno le cose andranno meglio. In quanto ai punti classificati scarsi per cinque

anni consecutivi, finiscono poi permanente vietati alla balneazione, come predisposto dall'articolo 8 comma 4 lettera b dello stesso decreto. Ai fini della classificazione, contano solo le analisi di Arpal, mensili, previste dalla legge.

Non contano le analisi fatte per esempio da Goletta Verde, che ogni estate trova picchi di batteri dove sfociano i canali. Non contano perché - pur essendo attendibili scientificamente - sono fotografie estemporanee e non utilizzabili a fini statistici. Fanno comunque riflettere sul fatto che si possa ancora fare di più, perché è vero che i canali spesso sono ricettori di reflui abusivi. —

coggio@ilsecoloxix.it

**Ma per la balneabilità
occorrerà attendere
le analisi di Arpal
previste in questo mese**



Peso:35%



La spiaggia e il mare di Bonassola



Peso:35%

GIORNATA DEDICATA

Un distretto per i sub e il whale watching per conoscere il mare

Laura Ivani / LA SPEZIA

La Spezia, Ameglia, Le Grazie, Lerici. In tutte queste località ieri si è celebrato il mare: era la Giornata del mare e della cultura marinara, promossa da Capitaneria di Porto, Lega Navale e ufficio scolastico provinciale. Tante le iniziative con l'obiettivo di valorizzare e tutelare la "risorsa" mare, per consegnarla alle future generazioni.

Testimonial della giornata, con l'evento principale che si è svolto al terminal crociere della Spezia, il velista disabile Marco Rossato, che ha compiuto il giro d'Italia su catamarano con il suo cagnolino Muttley e

l'apneista Patrizia Maiorca, figlia di Enzo.

La presenza di questi atleti è stato lo stimolo per presentare, per la prima volta, il nuovo Distretto ligure della subacquea istituito con una delibera della Regione Liguria due mesi fa. «È l'inizio di un percorso, che vede collaborare soggetti pubblici e privati con la Regione capofila, e - ha detto l'assessore regionale all'ambiente Giacomo Giampedrone - di cui speriamo di vedere i primi frutti già questa estate. La Liguria ha una grande tradizione subacquea e ha

una bellezza di fondali e aree marine protette che offre ampie possibilità per

le attività di diving, oltre ai più noti Portofino, Porto Venere, Cinque Terre. Il distretto farà da regia per mettere in rete tutte le opportunità, integrando le competenze e le conoscenze imprenditoriali». Potrà essere veicolo di fondi europei e transfrontalieri per attrezzare nuovi percorsi o promuovere siti poco conosciuti. L'obiettivo è attrarre ancora di più il turismo legato al mondo del diving.

Non solo. «Stiamo lavorando - ha anticipato l'assessore - per certificare imbarcazioni che, a scopo scientifico o turistico, potranno essere utilizzate per escursioni legate all'avvi-

stamento dei cetacei, per esperienze di whale watching». —



Un sub in immersione



Peso:15%

RIOMAGGIORE

Dalla tassa di soggiorno ecco 45 mila euro per la guardia medica

RIOMAGGIORE

La tassa di soggiorno finanzia la guardia medica. Il servizio di assistenza medica a Riomaggiore riparte grazie all'impegno della Croce Bianca e al finanziamento del Comune guidato dal sindaco Fabrizio Pecunia, che oggi stanziava 45 mila euro.

La somma, che serve anche per garantire l'assistenza del soccorso alpino sui sentieri e sul territorio del Comune, è stata ricavata dalla tassa di soggiorno, istituita nel 2015 dalla precedente amministrazione. L'imposta,

che da un euro a persona è salita quest'anno a due euro a persona per le prime tre notti di soggiorno, sarà quindi investita per la sicurezza e il servizio di soccorso. «Un servizio fondamentale per i cittadini e i turisti – dice il sindaco Fabrizio Pecunia – che potranno disporre nella sede della Pubblica assistenza in via Colombo 68, ma anche con visite domiciliari su tutto il territorio del Comune. Il servizio è interamente finanziato dalla tassa di soggiorno, che lo scorso anno ha portato nelle casse comunali 223 mila euro. Quest'anno l'imposta è stata aumentata così sulla base dell'andamento degli incassi, ottenuti nel cor-

so dell'anno, valuteremo la possibilità di incrementare la guardia medica anche durante i mesi invernali». Il servizio sarà attivo dal lunedì alla domenica a partire dal prossimo 13 maggio fino al 12 ottobre, e il sabato e la domenica per tutto il resto dell'anno. Il soccorso alpino sarà invece operativo il sabato e la domenica a partire dal 15 giugno al 15 di settembre. «L'imposta di soggiorno, reinvestita nei servizi per i turisti - aggiunge Pecunia - con una somma di 75 mila euro ci ha permesso di aprire un nuovo ufficio di accoglienza nell'area del parcheggio di Posella a Manarola». Aggiunge l'assessore Marco Bonanini. «Abbiamo in programma nuovi investimenti in altre opere

ancora da valutare – dice Bonanini –. Interventi programmati e discussi con gli operatori turistici nell'ambito dell'osservatorio istituito con i commercianti, che si riunisce ormai periodicamente per valutare le richieste di avanzamento lavori». —
P. S.



Peso:13%

LEVANTO

Addio a bomber Robi Da mister regalò la C alle biancoazzurre

La cittadina in lutto per la morte di Roberto Bagnasco
Indimenticato attaccante, allenò la squadra femminile

Patrizia Spora / LEVANTO

Per gli amici era sempre Robi, il ragazzino biondo dei tempi della scuola e dei tornei estivi al campetto della parrocchia.

Roberto Bagnasco è morto giovedì all'ospedale San Nicolò di Levanto, dopo avere combattuto a lungo e tenacemente contro una malattia. Bagnasco, levantese 58 anni compiuti lo scorso due aprile, era molto conosciuto a Levanto e in Riviera, con il Monterosso negli anni Ottanta aveva giocato nella categoria promozione. Era stato bomber del Levanto, successivamente allenatore delle squadre giovanili e poi della squadra femminile dell'Asd Vecchio Levanto. Un'avventura quest'ultima nella quale aveva speso tempo ed energia, un impegno iniziato nel 2012 e concluso

nel 2014, ma che in soli tre anni aveva portato le biancocelesti del Levanto al campionato regionale femminile di serie C. Una passione quella del calcio coltivata fin da bambino e un impegno costante nel Vecchio Levanto, società nata nel 1998. Bagnasco è stato un mister molto amato dai suoi atleti e dalle ragazze che vivevano la squadra come una vera famiglia, un'esperienza nuova che aveva avvicinato al calcio molte giovani levantesi ma anche ragazze di Sarzana. Un allenatore di grande carisma, che parlava poco e in questi tempi in cui è di moda sbraitare e urlare sapeva motivare con la grinta unita al dialogo, alla pazienza e all'esempio dell'impegno costante e del sacrificio. Bagnasco era uno sportivo anche nello spirito e nel modo di affrontare la vita, sempre

gentile, misurato e pacato. Pronto a mettersi a disposizione come volontario, dal sorriso semplice, a volte accennato e impercettibile, Bagnasco era un uomo buono e la notizia della sua morte ha sconvolto la piccola comunità levantese, che si è stretta attorno alla famiglia. Bagnasco, dipendente della Regione distaccato in Provincia alla Spezia, lascia la moglie Barbara, e figlie Chiara e Daria, la mamma Dina e la sorella Paola. Il funerale si terrà oggi alle 15.30 nella chiesa di sant'Andrea a Levanto. —



Roberto Bagnasco, tecnico del Vecchio Levanto per tre anni



Peso: 28%

IL CONVEGNO AD AMEGLIA

Gli studenti in prima linea per salvare il nostro mare

**Gli alunni della "Don Celsi"
e delle primarie imbeccati
dai relatori:
«Segnalate criticità
nel fiume o sulla costa»**

Alessandro Grasso Peroni

AMEGLIA

Una splendida "Giornata Nazionale del Mare" quella andata in scena ieri a palazzo civico di Ameglia. Protagonisti prima i giovani studenti delle classi prima e seconda media della 'Don Lorenzo Celsi' (accompagnate) e della terza primaria di Ameglia (con le insegnanti), e poi Carlo Colle, celebrato come testimone della storia e della nascita delle trecento aziende nautiche presenti sul fiume Magra. L'evento organizzato da Confartigianato Nautica con il patrocinio del Comune e promosso da guardia costiera, Lega Navale italiana e Ufficio scolastico regionale sul tema "Il fiume incontra il mare: il valore di un delicato ecosistema" ha avuto il merito di illustrare le peculiarità del territorio della foce del fiume e della possibile coesistenza delle attività turistiche. Con una vera e propria "lezione" che i ragazzi hanno seguito con seguito partecipazione, anche perché preparati nei giorni scorsi dalle professoresse Marianna Pagni, Donatella Ambrosini e

Anna Lago e dalle insegnanti Giulia Bissola e Maria Grazia Tardito. Luigi Martinucci, esperto di scienze ambientali marine ha raccontato come e perché «il fiume arriva fino al mare», svelando che «il mare è salato perché è il fiume a portare il sale e l'acqua dolce è positiva per la fauna marina». Ad Alberto Bussolino, comandante dell'avamposto Foce del Magra della guardia costiera il compito di spiegare invece «i compiti istituzionali del "corpo". Voi stessi - ha detto ai giovanissimi - potete e dovete recitare un ruolo attivo segnalando eventuali criticità sul fiume, sul mare e su tutte le zone che non solo d'estate siete fortunati a frequentare da queste parti». Dopo il dibattito condotto da Nicola Carozza, al quale hanno preso parte tra gli altri il prefetto Lucio Antonio Garuffi, l'assessore regionale Giacomo Giampedrone e il sindaco Andrea De Ranieri, è arrivata la premiazione di Colle, insignito della seconda edizione del premio "Confartigianato Nautica", realizzato dalla "Fabbrica D'Arte Montessoro, azienda artigianale che vanta il marchio "Artigiani In Liguria", realizzata su un pezzo di legno di un vecchio gozzo ligure con una formella in

ceramica. Il fondatore del cantiere "Ar Nav" si è detto «commosso e soddisfatto». Carlo Colle, ottantasette anni, è una pietra miliare di Ameglia. È stato testimone della nascita della frazione di Fiumaretta, ragazzo che pescava con il rezzaglio e lavorava alla "coffa", il tipico trasporto della ghiaia con i rimorchiatori sul fiume. C'era anche lui tra coloro nascosero i barconi ebrei in fuga dai tedeschi rischiando la propria vita con l'incoscienza del bambino. Ha navigato poi su cargo e petroliere per dedicarsi poi alla nautica fondando nel 1959 "Il Cantiere Piccolo" ed iniziando la sua avventura, che è poi quella seguita da tutti gli altri imprenditori del settore. Lui è stato il primo, e per questo è uno degli amegliesi più noti e amati. —

grassoperoni@ilsecoloxix.it



Peso: 21%

SCELTI PER VOI

Comacchio

In barca sul delta del Po
 Escursione lungo i canali del delta del Po (riserva di biosfera Unesco) immersi in un'oasi dove dimorano centinaia di specie di uccelli acquatici e una colonia di fenicotteri

19 Aprile a Comacchio (FE)
www.primaveraslow.it



San Casciano

Yoga nel Chianti
 Sei giorni nel centro europeo di yoga e cultura vaishnava indiana a San Casciano Val di Pesa (18 km da Firenze) tra le colline del Chianti. Ospitalità nella Villa Vrindavana: previste passeggiate meditative, pratiche yoga, visite culturali.

Dal 23 al 29 Aprile
 Centro Yoga Sati - Bressanone

Pantelleria

Primi bagni a primavera
 I primi bagni di mare a maggio? Nell'isola più a sud d'Italia, Pantelleria. Molti i percorsi da fare anche a piedi, semplici o di difficoltà media, con passaggi sui sentieri di montagna e costieri. Tra fumarole, saune in grotte naturali e bagni in acque calde.

Dal 19 al 20 aprile
 (Info@ciatrekking.com)

Roma

Trekking e canoa
 Escursione a impatto zero con guida ambientale nella più antica riserva naturale del Tevere, a Farfa. Ritrovo alla stazione di Poggio Mirteto, poi si prosegue a piedi. Sosta in una fattoria, parte del ritorno è lungo il Tevere a bordo di un Dragon Boat collettivo.

Trekking previsto il 13 Aprile
 Four Season (06 27800084)



Venezia

Vogando con Tintoretto
 Venezia vista dall'acqua lontano dalla folla. La campionessa del remo Gloria Rogliani organizza visite in barca (a remi) nel sestriere dove ha vissuto Tintoretto: Cannaregio.

Cavana Tintoretto
 Tutto l'anno (339-3458404)

Scilla

L'atmosfera di Chianalea
 È il più antico borgo di Scilla, Chianalea. Qui le case sono costruite direttamente sugli scogli davanti al mar Tirreno e si può fare archeotrekking. Siamo in Calabria e Chianalea è tra i Borghi più Belli d'Italia.

Tutto l'anno
 Con Archeotrekking

Cinque Terre

Medita e cammina
 La tecnica di tradizione buddista permette di svuotare la mente dai spostamenti del corpo. Parte da Corniglia una "Meditazione Camminata" di due giorni alle Cinque Terre. L'arrivo a Manarola.

13-14 aprile
 Eventi Yoga (391-4118616)

Pavia

La via degli Abati
 La via utilizzata dai sovrani longobardi parte da Pavia arriva a Pontremoli passando per Piacenza, Parma, Massa Carrara. Il tracciato di 190 chilometri è più impegnativo della via Francigena, segnato CAI.

Dal 20 al 25 aprile
 Compagnia dei Cammini

Sasso Castalda

Sul ponte tibetano
 Per gli amanti dell'avventura. C'è un ponte in Basilicata, a Sasso Castalda, ribattezzato Ponte della Luna (in omaggio a Rocco Petrone ingegnere che contribuì alla missione Apollo 11) che consente di compiere una passeggiata di trecento metri (ci si impiega circa un'ora) sospesi a cento metri di altezza. L'arrivo su una terrazza affacciata sul ponte, una sky-walk in vetro.

Info@pontetibetanossaldica
 stalda.com (347-0979181)



Peso: 49%