



PARCO
REGIONALE
dei COLLI
EUGANEI

COMUNICATO STAMPA

con invito alla diffusione e pubblicazione

Este, 16 maggio 2023

PER UNO SVILUPPO AMBIENTALMENTE, SOCIALMENTE ED ECONOMICAMENTE SOSTENIBILE. I COLLI EUGANEI SI CANDIDERANNO A DIVENTARE RISERVA DELLABIOSFERA MAB UNESCO

Corale la soddisfazione dei 15 Comuni coinvolti, rappresentata dal vicepresidente del Parco Regionale dei Colli Euganei Antonio Scarabello.

È stato presentato dal vicepresidente del Parco Regionale dei Colli Euganei **Antonio Scarabello** il percorso di candidatura dei Colli Euganei a “Riserva della Biosfera”, secondo il Programma MAB UNESCO (MAB: Man and Biosphere) “L’Uomo e la Biosfera”. Il percorso di candidatura è stato avviato ufficialmente ad ottobre 2021 grazie al finanziamento aggiudicato dalla Regione Veneto attraverso un apposito bando prima, e al supporto della Fondazione Cariparo, poi.

Il percorso è caratterizzato dall’approccio partecipato e condiviso: moltissimi sono stati gli incontri pubblici, i *focus group* tecnici ed i *workshop* tematici che lo hanno costituito in questi mesi. Il prossimo step riguarderà quindi la presentazione del Documento di Indirizzo, che definirà i cardini su cui il Piano d’Azione verrà sviluppato una volta ottenuto il riconoscimento, focalizzando di fatto la mission della futura Riserva della Biosfera al Piano di Azione.

Il Documento di Indirizzo al Piano di Azione verrà presentato in un incontro pubblico verso la fine del mese di maggio a Monselice.

L’incontro, effettuato a Lozzo Atestino, è stato promosso dalle Amministrazioni Comunali di Vo’, Cinto Euganeo e Lozzo Atestino per presentare pubblicamente lo stato di avanzamento del percorso in atto e coinvolgere una volta di più la cittadinanza, le organizzazioni attive nel territorio ed i suoi portatori di interesse.

Un altro incontro divulgativo avrà luogo a Torreglia il prossimo 18 maggio con la presenza del presidente **Zaia**, all’interno dell’iniziativa “Dall’emozione alla strategia”, su cui si concentreranno gli “Stati generali del turismo di Terme e Colli Euganei”.

La superficie della Riserva coprirà quasi il doppio di quella che costituisce il Parco Colli, e includerà anche i centri abitati più popolosi e i distretti turistici ed economici maggiormente attivi.





PARCO REGIONALE dei COLLI EUGANEI

Secondo il percorso di candidatura il territorio sarà organizzato nelle tre Aree “Core”, “Buffer” e “Transition”, valorizzando la vocazione dei territori verso le funzioni chiave del programma MAB: conservazione, sviluppo sostenibile, educazione, formazione e ricerca.

L’ottenimento del riconoscimento non costituirà la formazione di un nuovo Ente. Permetterà, invece, ai Colli Euganei di entrare a far parte della Rete Mondiale di Riserve della Biosfera, la quale pone l’accento su forme di gestione integrata, partecipata e decentralizzata dello sviluppo, coordinandone le politiche, le risorse, i progetti e stimolando la collaborazione tra enti locali, associazioni economiche, mondo della ricerca e della scuola, società civile e imprese. Tutto ciò mettendo a sistema e armonizzando gli strumenti di pianificazione territoriale esistenti, valorizzando i vincoli e le relative normative, coordinando le risorse verso uno sviluppo ambientalmente, socialmente ed economicamente sostenibile.

All’incontro erano presenti i tre sindaci dei Comuni di Lozzo Atestino, Cinto Euganeo e Vo’ Euganeo, oltre a numerosi cittadini e referenti di organizzazioni attive nel territorio.

Massima la soddisfazione del vicepresidente Parco Regionale dei Colli Euganei **Antonio Scarabello**: *“È stato fondamentale il confronto con le amministrazioni, in particolare di Lozzo, Cinto, Vo’, Cervarese, oltre ai Sindaci e agli Assessori. Tutti i dubbi sono stati fugati, facendo emergere una posizione corale ben comprendendo le opportunità che questa scelta offre. Diventare Riserva della Biosfera e far parte della rete dei territori MAB UNESCO rappresenta un progetto di crescita delle comunità, che – attraverso il coinvolgimento nella rete MAB UNESCO - offrirà al territorio nuovi strumenti per concretizzare il proprio sviluppo ambientalmente, socialmente ed economicamente sostenibile.”*

*“Le Riserve di Biosfera sono luoghi di sperimentazione, di ricerca, di studio - ha aggiunto il sindaco di Lozzo Atestino **Luca Ruffin** - volti a ritrovare ad un modello di crescita in cui l’uomo viva in equilibrio con il proprio ambiente. Per i Colli Euganei entrare a far parte di questa rete vorrà dire poter aprirsi a nuove opportunità di confronto, e avviare nuove ricche relazioni culturali, sociali ed economiche con altri territori afferenti alla rete internazionale MAB che stanno affrontando le stesse sfide della sostenibilità.”*

ALCUNI DATI

I dettagli della zonizzazione

Zone Core: Aree ad alto valore naturale, ricadenti nella zonizzazione del Piano Ambientale del Parco come aree:

- 1 (Riserva Naturale Integrale)
- 2 (Riserva Naturale Orientata)
- 3 (Protezione agro-forestale) solo se aree naturali, prive di insediamenti antropici e quando funzionali alla connessione tra aree ad alto valore naturale.

Zone Buffer: Aree funzionali alla tutela delle Zone Core ricadenti nella zonizzazione del Piano Ambientale del Parco come aree:

- 2 (Riserva Naturale Orientata) le cui dimensioni non sono tali da definire un’Area Core o laddove necessarie a separare le Aree Core dall’Area Transition
- 3 (Protezione agro-forestale) anche con limitate presenze di elementi antropici.





PARCO REGIONALE dei COLLI EUGANEI

Zona Transition: Aree urbanizzate e con forte presenza antropica non necessariamente soggette a tutela ambientale e tra queste:

- aree comprese nella zonizzazione del Piano Ambientale del Parco come:
 - aree 2 e 3 del Parco non funzionali alla tutela delle zone core
 - aree 4 (zona di promozione agricola)
 - aree 5 (zona di urbanizzazione controllata)
- Territorio non facente parte del Parco, ma ricadente nei 15 Comuni coinvolti.

Inoltre:

- le **Riserve di Biosfera nel mondo** sono attualmente 738, venti delle quali in Italia. 2 nel Veneto: il Delta del Po e il Monte Grappa;
- i **Comuni coinvolti** nel percorso di riconoscimento Riserva di Biosfera sono 15 per un totale di circa 111.500 abitanti e una superficie pari a 34.090 ettari: Abano Terme, Arquà Petrarca, Baone, Battaglia Terme, Cervarese Santa Croce, Cinto Euganeo, Este, Galzignano Terme, Lozzo Atestino, Monselice, Montegrotto Terme, Rovolon, Teolo, Torreglia, Vo' Euganeo;
- 2 le **Aree di tutela ambientale** che saranno interamente contenute nel perimetro della Riserva: il Parco Regionale dei Colli Euganei e l'Area Colli Euganei-Monte Lozzo-Monte Ricco;
- 8 gli **habitat** di interesse comunitario presenti nell'area interessata dalla candidatura.

Le Riserve della Biosfera costituiscono una rete di eccellenze che ricoprono un ruolo fondamentale per la concreta attuazione dei "Global Goals", i 17 **Obiettivi per lo Sviluppo Sostenibile**, che costituiscono l'Agenda 2030 e che sono stati condivisi dai 193 Paesi membri dell'ONU, che si impegnano a raggiungerli entro il 2030.

Per saperne di più sono attivi:

- la **newsletter** dedicata al processo di candidatura a Riserva della Biosfera dei Colli Euganei, che è possibile sottoscrivere al seguente link: <http://eepurl.com/h-wRjib>;
- l'account **facebook** dedicato @Biosferacolliuganei;
- la specifica sezione sul **sito del Parco** (La candidatura dei Colli Euganei a Riserva della Biosfera secondo il programma MAB UNESCO | Parco Regionale dei Colli Euganei" (<http://www.parcocolliuganei.com/pagina.php?id=224>).
- Inoltre, per maggiori informazioni è possibile scrivere a: biosferacolliuganei@gmail.com

Si allega: Sintesi_ agg2023.05.12_ Candidatura Colli Euganei a Riserva della Biosfera MAB UNESCO

Maggiori informazioni su: www.parcocolliuganei.com

Il Press Kit completo è disponibile in Pressroom all'indirizzo www.bucaneveitalia.it/pressroom



verso la Riserva della Biosfera dei Colli Euganei

**CANDIDATURA
DEI «COLLI EUGANEI» A RISERVA DI BIOSFERA
SECONDO IL PROGRAMMA MAB UNESCO**

**Incontro «dall'emozione alla strategia»
Torreglia, 18 maggio 2023**



United Nations
Educational, Scientific and
Cultural Organization

World Heritage
Convention

58 Patrimoni dell'Umanità in Italia, 1154 nel mondo

La Convenzione sulla Protezione del Patrimonio Culturale e Naturale, adottata dall'UNESCO nel 1972, prevede che i beni candidati possano essere iscritti nella Lista del Patrimonio Mondiale come patrimonio culturale, naturale o paesaggio culturale. Il suo principale obiettivo è l'identificazione, la protezione, la tutela e la trasmissione alle generazioni future del patrimonio culturale e naturale di tutto il mondo.



United Nations
Educational, Scientific and
Cultural Organization

Intangibile
Cultural
Heritage

15 Patrimoni Culturali Immateriali in Italia, 630 nel mondo

La Convenzione approvata dall'UNESCO nel 2003 e ratificata dall'Italia nel 2005 nasce dalla acquisita consapevolezza che **le forme immateriali della cultura radicate nella storia e nel tessuto sociale dei Paesi sono risorse fondamentali di identità e diversità culturale**. Il suo obiettivo è dunque, al pari dei siti naturali e culturali, la conservazione e la tutela del patrimonio culturale immateriale e la sua trasmissione alle future generazioni.



United Nations
Educational, Scientific and
Cultural Organization

Man and the
Biosphere
Programme

20 Riserve di Biosfera in Italia, 738 nel mondo

Il Programma Man and the Biosphere (MAB), è un programma scientifico intergovernativo avviato dall'UNESCO nel 1971 per **sostenere un rapporto equilibrato tra uomo e ambiente** attraverso la **tutela della biodiversità** e le buone pratiche dello **sviluppo sostenibile**. Tra le sue finalità rientrano, in particolare: la promozione della cooperazione scientifica, la ricerca interdisciplinare per la tutela delle risorse naturali, la gestione degli ecosistemi naturali e urbani.



United Nations
Educational, Scientific and
Cultural Organization

UNESCO
Global
Geoparks

11 Geoparchi in Italia, 169 nel mondo

Il Programma Internazionale delle Geoscienze e dei Geoparchi, lanciato nel 2015, ha istituito i Geoparchi, il cui obiettivo primario è la protezione della geodiversità, **la conservazione viene combinata con lo sviluppo sostenibile e coinvolge le comunità locali**. I geoparchi operano per aumentare la conoscenza e la consapevolezza del ruolo e del valore della **geodiversità** e per promuovere le migliori pratiche di conservazione, educazione, divulgazione e fruizione turistica del patrimonio geologico.



United Nations
Educational, Scientific and
Cultural Organization

Memory of
the World

8 Memorie del Mondo in Italia, 527 nel mondo

Creato nel 1992, il Programma Memoria del Mondo trae la sua spinta originaria da una crescente presa di coscienza della **situazione critica di conservazione e di accesso al patrimonio documentario** in varie parti del mondo. Il Programma Memoria del Mondo promuove il patrimonio documentario mondiale come **universale, pienamente preservato e protetto, universalmente accessibile**.



Creative Cities
Network

United Nations
Educational, Scientific and
Cultural Organization

13 Città Creative in Italia, 295 nel mondo

La Rete delle Città Creative dell'Unesco è stata creata nel 2004 per promuovere la cooperazione tra le città che hanno identificato **la creatività come elemento strategico per lo sviluppo urbano sostenibile** ed è divisa in sette aree corrispondenti ad altrettanti settori culturali (Musica, Letteratura, Artigianato e Arte Popolare, Design, Media Arts, Gastronomia, Cinema).



United Nations
Educational, Scientific and
Cultural Organization

5 Città dell'Apprendimento in Italia, 229 nel mondo

L'idea di **«imparare per la tutta la vita»** è sempre stata una caratteristica essenziale di sopravvivenza dell'umanità ed è profondamente radicata in tutte le culture. Per questo l'UNESCO ha istituito un Global network of learning cities nel 2013 e l'UNESCO Learning City Award 2017 nel 2015.

IL PROGRAMMA MAB UNESCO



Il Programma «**Man & Biosphere**» dell'UNESCO, sostiene e valorizza i territori in cui le comunità perseguono, mediante studio e ricerca, **approcci innovativi allo sviluppo economico, adeguati da un punto di vista sociale e sostenibili da un punto di vista ambientale**. Il Programma MAB è **proiettato nel futuro, ma agisce concretamente nel presente**.



1971- 2021 50 ANNI DEL PROGRAMMA MAB UNESCO
Precursore dello sviluppo sostenibile



Le Riserve di Biosfera sono luoghi di sperimentazione, di ricerca, di studio per tornare ad un modello di crescita in cui l'uomo vive in equilibrio con il proprio ambiente.

RISERVE DELLA BIOSFERA IN CIFRE

738



Riserve della
Biosfera

Presenti in 131
paesi



22 Riserve della
Biosfera Transfrontaliere



2 Riserve della
Biosfera Transcontinentali



262 milioni
di persone

chiamano casa una Riserva della Biosfera



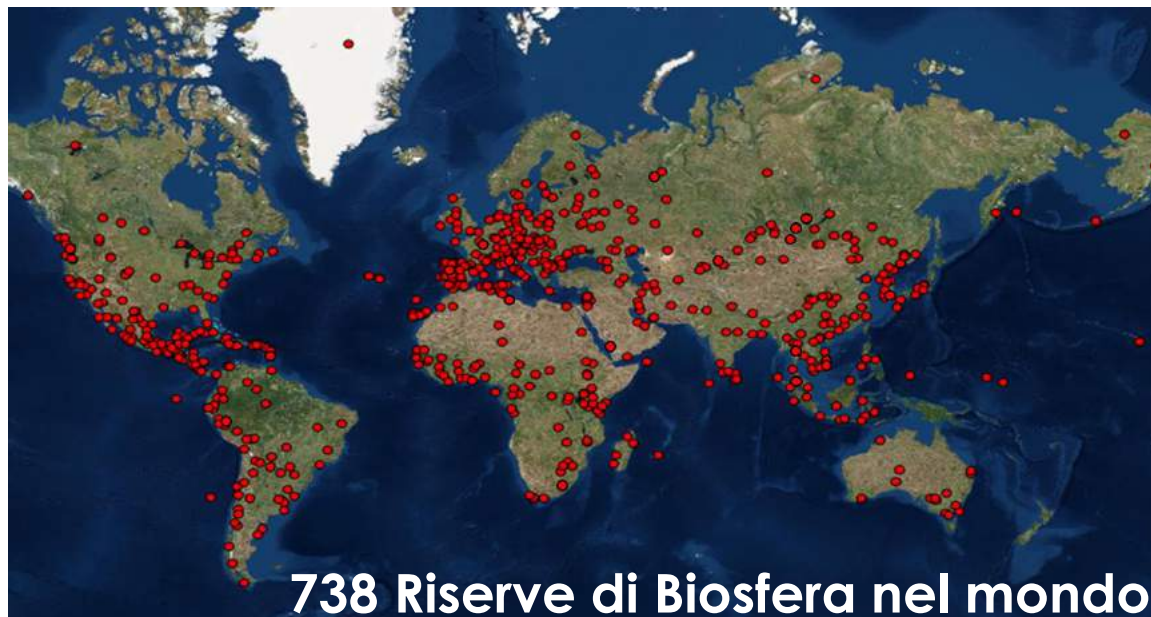
5%

Della superficie terrestre
Più di 7,000,000 km²,
circa la superficie
dell'Australia



Ecosistemi in salute sono il prerequisito per il benessere umano e per lo sviluppo economico

Fonte: J. Lokrantz/Azote in Rockström & Sukdev (2016) and Folke et al. 2016.



738 Riserve di Biosfera nel mondo

20 Riserve di Biosfera in Italia

- | | |
|-----------------------------------|-------------------------------------|
| 1. Collemeluccio - Montedimezzo | 11. Appennino Tosco-Emiliano |
| 2. Circeo | 12. Alpi Ledrensi e Judicaria |
| 3. Miramare e Costa di Trieste | 13. Delta del Po |
| 4. Cilento e Vallo di Diano | 14. Collina Po |
| 5. Somma - Vesuvio e Miglio d'Oro | 15. Tepilora, Rio Posada e Montalbo |
| 6. Ticino, Val Grande, Verbano | 16. Valle Camonica - Alto Sebino |
| 7. Isole di Toscana | 17. Monte Peglia |
| 8. Selve costiere di Toscana | 18. Po Grande |
| 9. Monviso | 19. Alpi Giulie |
| 10. Sila | 20. Monte Grappa |

COS'E' UNA RISERVA DELLA BIOSFERA

- È un **riconoscimento**. Non è un (nuovo) Ente, tantomeno un Parco.
- E' un **progetto di crescita delle comunità**, nella piena comprensione dei valori e delle opportunità del proprio territorio (UNESCO: agenzia per la Scienza, Educazione, Cultura)
- Si occupa di **ambiente**, tanto quanto di **economia e aspetti sociali e culturali**; integrandoli in una visione di sviluppo sostenibile.
- Non ha personalità giuridica, non può imporre decisioni e vincoli, ma **stimola e coordina una larga pluralità di attori** nel realizzare progetti concreti e partecipati.
- Sperimenta e innova **forme di equilibrio tra uomo e natura** per garantire un futuro prospero alle comunità residenti

MAB UNESCO: quali opportunità?

- facilita il **coordinamento di politiche, risorse e progetti** stimolando la collaborazione tra Enti locali, associazioni economiche, mondo della ricerca e della scuola, società civile e imprese.
- danno una **grande opportunità di visibilità** in ambito europeo e mondiale, rimarcando e promuovendo le eccellenze e i valori specifici di ciascuna area
- Offre la possibilità di implementare la **comunicazione** e svilupparla in termini di **marketing territoriale**, potendo contare su stimoli, strumenti ed esperienze maturate in ambito MAB UNESCO

MAB UNESCO: quali opportunità?

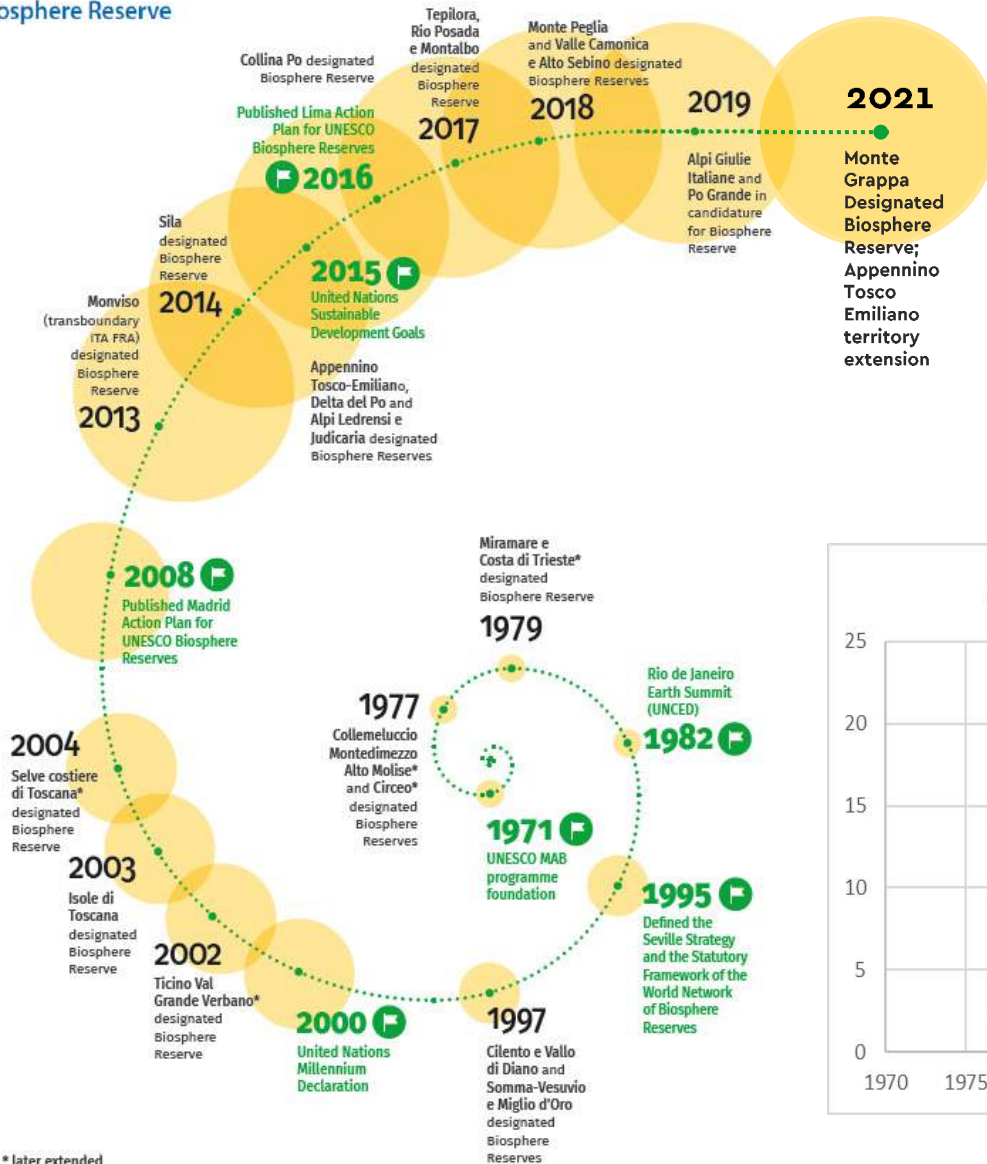
- offrono opportunità di **confronto e apertura a nuove ricche relazioni** culturali sociali e economiche con altri territori afferenti alla rete internazionale MAB che stanno affrontando le stesse sfide della sostenibilità;
- offre impulsi e stimoli per progetti concreti e sostenibili grazie allo **scambio di buone pratiche** e alle **partnership** della **rete MAB**
- offre **maggiori possibilità di successo nella partecipazione a bandi di finanziamento** e **aumenta la capacità di attrarre finanziamenti anche privati**
- Le Riserve della Biosfera possono partecipare ad alcune **reti specifiche**, che sviluppano collaborazioni attive, supporto all'azione e alla ricerca sulla tutela degli ecosistemi, sui modelli di sviluppo sostenibile e sulle possibilità di mitigazione e adattamento al cambiamento climatico



unesco

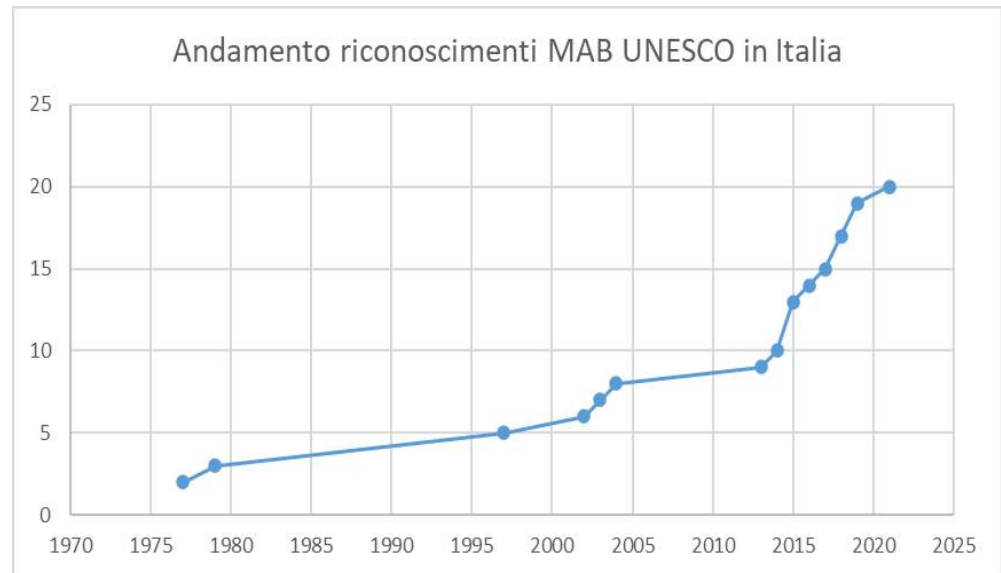
Biosphere Reserve

UNA RETE DI ECCELLENZE



Le Riserve della Biosfera sono **strumenti** per promuovere lo sviluppo sostenibile di un territorio, favorendo contemporaneamente la conservazione dell'ambiente e la crescita economico-sociale della comunità che lo abita.

Andamento riconoscimenti MAB UNESCO in Italia



* later extended

verso la Riserva della Biosfera dei Colli Euganei

**STATO DELL'ARTE
DELLA CANDIDATURA DEI
«COLLI EUGANEI» A RISERVA DI BIOSFERA
SECONDO IL PROGRAMMA MAB UNESCO**

LA CANDIDATURA IN SINTESI



1 Regione: Veneto

1 Provincia: Padova

15 Comuni: Abano Terme, Arquà Petrarca, Baone Battaglia Terme, Cervarese Santa Croce, Cinto Euganeo, Este, Galzignano Terme, Lozzo Atestino, Monselice, Montegrotto Terme, Rovolon, Teolo Torreglia, Vo'

circa **111.500 abitanti**

2 Aree di tutela ambientale interamente contenute nel perimetro della Riserva della Biosfera (Parco Regionale dei Colli Euganei e ZSC_ZPS IT3260017 Colli Euganei - Monte Lozzo - Monte Ricco)

1 Regione biogeografica: Continentale

8 habitat di interesse comunitario: 3150, 6110, 6210, 8310, 91E0, 91H0, 9160 e 9260

Superficie totale: **34.090 ha**, di cui:

12 aree Core: 2.827 ha (8,29 %)

1 area Buffer: 5.331 ha (15,64 %)

1 area Transition: 25.930 ha (76,07 %)

ELEMENTI CARATTERIZZANTI



Geodiversità

La particolare storia geologica dei Colli Euganei ha dato origine al più esteso bacino termale in Europa, che si estende per circa 23 km². L'area è stata interessata, da due importanti **cicli eruttivi**: il primo nel Paleogene, il secondo nell'Oligocene. Questi eventi hanno originato masse di rocce laviche che -oltre a delineare la caratteristica forma conica dei Colli Euganei- costituiscono un blocco profondo e impermeabile che impedisce alle acque termali di proseguire il percorso in profondità, inducendole a risalire in superficie attraverso le spaccature presenti.

Microclimi

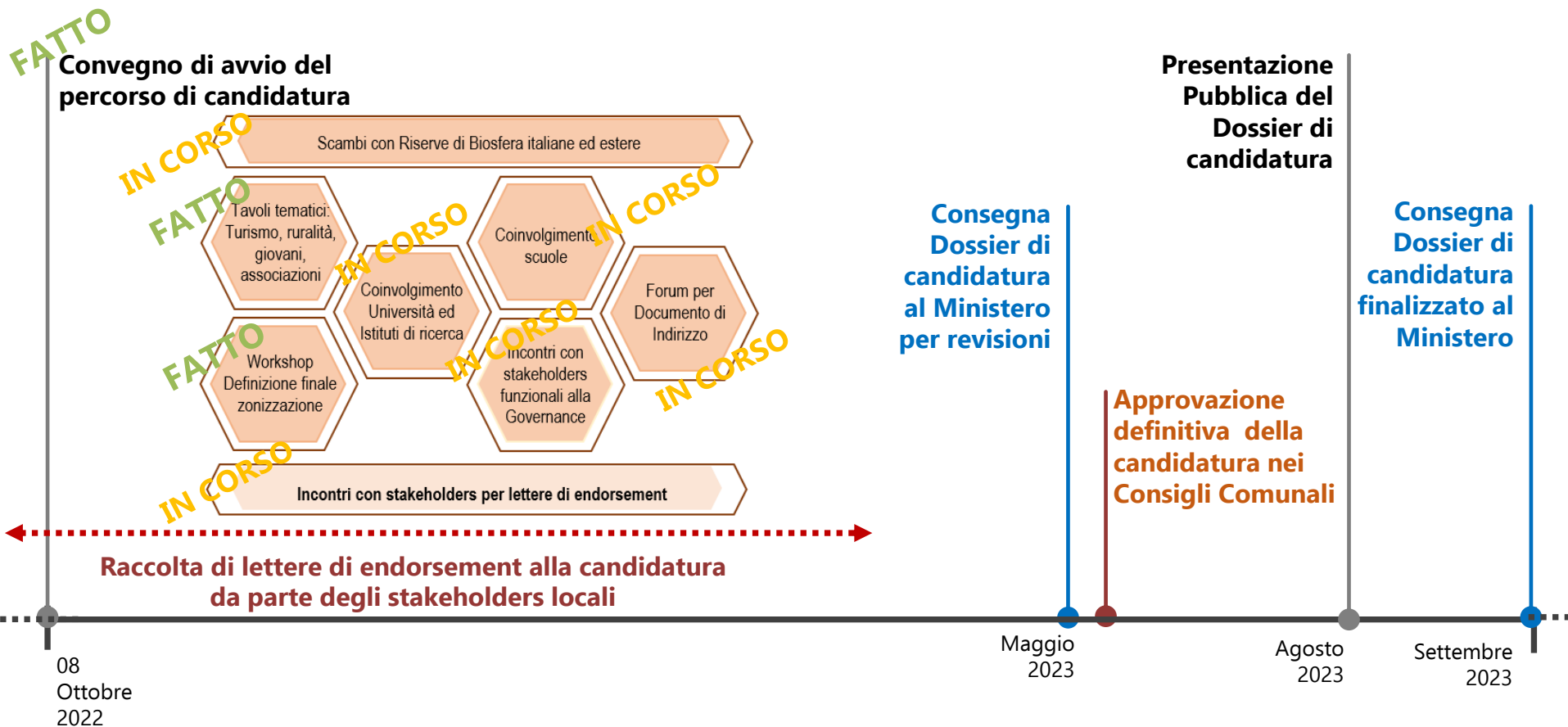
Inoltre, nei diversi versanti dei colli, si generano dei **microhabitat**, che hanno permesso lo stabilirsi di una ricchissima biodiversità a cui – nei secoli – si è affiancata anche una tradizione culturale, sociale ed economica molto caratterizzata e variegata.

Biodiversità

Il termalismo, strettamente legato alla geologia del territorio ha permesso lo sviluppo di una **biodiversità con caratteristiche** peculiari rispetto a quella riscontrata normalmente nelle zone interne e lo sviluppo di attività fruttive particolarmente contestualizzate.

In prossimità delle sorgenti termali naturali, sono state ritrovate, sin da tempi storici, piante alofile, con adattamenti morfologici e/o fisiologici che ne permettono l'insediamento su terreni ricchi di sali, tipiche delle zone costiere, trovano qui una particolare nicchia ecologica grazie alla presenza massiccia di Sali disciolti nelle acque termali.

CRONOPROGRAMMA CANDIDATURA



Sviluppo della candidatura: Dossier e percorso di animazione territoriale

AVVIO DELLA CANDIDATURA

OTTOBRE 2021

Avvio del percorso di Candidatura – Comunicazione al Comitato MAB Nazionale;

DICEMBRE 2021- PRIMAVERA 2022

Raccolta preadesioni non vincolanti da parte dei 15 Consigli Comunali;

08 OTTOBRE 2022

Convegno di avvio della candidatura;

AUTUNNO 2022

Appositi workshop e incontri dedicati e specificatamente rivolti al coinvolgimento delle amministrazioni degli stakeholders locali, finalizzati a mettere a fuoco la definizione finale della zonazione dell'Area MAB;

INVERNO 2022

Quattro tavoli tecnici impostati su base tematica e specificatamente rivolti ai portatori di interesse territoriali chiave gravitanti nel settore della conservazione ambientale, del turismo, della ruralità, dei giovani, del volontariato e del terzo settore;

TRA INVERNO 2022 E PRIMAVERA 2023

Alcune giornate divulgative realizzate in favore della cittadinanza;

TRA INVERNO 2022 E PRIMAVERA 2023

Incontri specifici con i rappresentanti di Università ed Enti di Ricerca;

PRIMAVERA 2023

Forum per la definizione partecipata del "Documento di Indirizzo al Piano d'Azione" della futura Riserva della Biosfera Colli Euganei;

Incontri specifici con i rappresentanti del mondo della scuola finalizzati all'ideazione di un progetto didattico per l'anno scolastico 2023/2024;

MAGGIO 2023

Invio Bozza del Dossier al CTN MAB;

GIUGNO 2023

Approvazione definitiva della candidatura nei Consigli Comunali;

SETTEMBRE 2023

Consegna Dossier di candidatura al Comitato Tecnico Nazionale MAB al Ministero;

SECONDA METÀ 2024

Esito candidatura da parte di UNESCO.



Comunicazione avvio candidatura



Relazione esiti fase iniziale candidatura

DELIBERE PREADESIONE

OTTOBRE 2021

Avvio del percorso di Candidatura – Comunicazione al Comitato MAB Nazionale;

DICEMBRE 2021- PRIMAVERA 2022

Raccolta preadesioni non vincolanti da parte dei 15 Consigli Comunali;

08 OTTOBRE 2022

Convegno di avvio della candidatura;

AUTUNNO 2022

Appositi workshop e incontri dedicati e specificatamente rivolti al coinvolgimento delle amministrazioni degli stakeholders locali, finalizzati a mettere a fuoco la definizione finale della zonazione dell'Area MAB;

INVERNO 2022

Quattro tavoli tecnici impostati su base tematica e specificatamente rivolti ai portatori di interesse territoriali chiave gravitanti nel settore della conservazione ambientale, del turismo, della ruralità, dei giovani, del volontariato e del terzo settore;

TRA INVERNO 2022 E PRIMAVERA 2023

Alcune giornate divulgative realizzate in favore della cittadinanza;

TRA INVERNO 2022 E PRIMAVERA 2023

Incontri specifici con i rappresentanti di Università ed Enti di Ricerca;

PRIMAVERA 2023

Forum per la definizione partecipata del "Documento di Indirizzo al Piano d'Azione" della futura Riserva della Biosfera Colli Euganei;

Incontri specifici con i rappresentanti del mondo della scuola finalizzati all'ideazione di un progetto didattico per l'anno scolastico 2023/2024;

MAGGIO 2023

Invio Bozza del Dossier al CTN MAB;

GIUGNO 2023

Approvazione definitiva della candidatura nei Consigli Comunali;

SETTEMBRE 2023

Consegna Dossier di candidatura al Comitato Tecnico Nazionale MAB al Ministero;

SECONDA METÀ 2024

Esito candidatura da parte di UNESCO.

Comune	Approvazione della Delibera di manifestazione di interesse nei Consigli Comunali
Abano Terme	Delibera approvata (n. 2 del 21/02/22)
Arquà Petrarca	Delibera approvata (n. 46 del 15/12/21)
Baone	Delibera approvata (n. 2 del 18/01/2022)
Battaglia Terme	Delibera approvata (n. 46 del 28/12/2021)
Cervarese S. Croce	Delibera approvata (n. 3 del 09/03/2022)
Cinto Euganeo	Delibera approvata (n. 32 del 28/12/2021)
Este	Delibera approvata (n. 9 del 29/03/2022)
Galzignano Terme	Delibera approvata (n. 75 del 21/12/2021)
Lozzo Atestino	Delibera approvata (n. 8 del 29/1/2022)
Monselice	Delibera approvata (n. 94 del 28/12/2021)
Montegrotto Terme	Delibera approvata (n. 14 del 26/04/2022)
Rovolon	Delibera approvata (n. 3 del 21/02/22)
Teolo	Delibera approvata (n. 95 del 23/12/2021)
Torreglia	Delibera approvata (n. 57 del 15/12/2021)
Vò	Delibera approvata (n. 54 del 28/12/2021)

CONVEGNO DI AVVIO

OTTOBRE 2021

Avvio del percorso di Candidatura – Comunicazione al Comitato MAB Nazionale;

DICEMBRE 2021- PRIMAVERA 2022

Raccolta preadesioni non vincolanti da parte dei 15 Consigli Comunali;

08 OTTOBRE 2022

Convegno di avvio della candidatura;

AUTUNNO 2022

Appositi workshop e incontri dedicati e specificatamente rivolti al coinvolgimento delle amministrazioni degli stakeholders locali, finalizzati a mettere a fuoco la definizione finale della zonazione dell'Area MAB;

INVERNO 2022

Quattro tavoli tecnici impostati su base tematica e specificatamente rivolti ai portatori di interesse territoriali chiave gravitanti nel settore della conservazione ambientale, del turismo, della ruralità, dei giovani, del volontariato e del terzo settore;

TRA INVERNO 2022 E PRIMAVERA 2023

Alcune giornate divulgative realizzate in favore della cittadinanza;

TRA INVERNO 2022 E PRIMAVERA 2023

Incontri specifici con i rappresentanti di Università ed Enti di Ricerca;

PRIMAVERA 2023

Forum per la definizione partecipata del "Documento di Indirizzo al Piano d'Azione" della futura Riserva della Biosfera Colli Euganei;

Incontri specifici con i rappresentanti del mondo della scuola finalizzati all'ideazione di un progetto didattico per l'anno scolastico 2023/2024;

MAGGIO 2023

Invio Bozza del Dossier al CTN MAB;

GIUGNO 2023

Approvazione definitiva della candidatura nei Consigli Comunali;

SETTEMBRE 2023

Consegna Dossier di candidatura al Comitato Tecnico Nazionale MAB al Ministero;

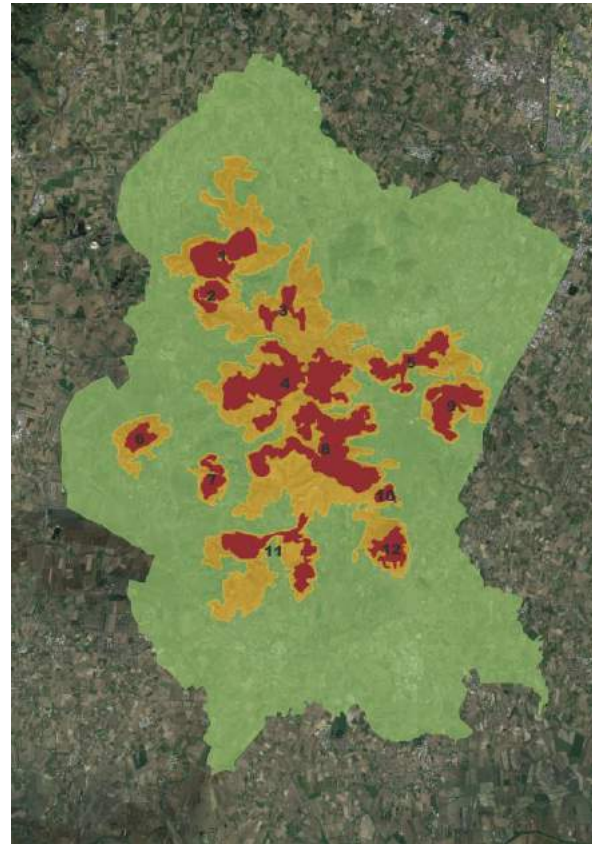
SECONDA METÀ 2024

Esito candidatura da parte di UNESCO.



DEFINIZIONE ZONIZZAZIONE

E' possibile scaricare la cartografia completa a questo link:
<http://www.parcocolleuganei.com/pagina.php?id=263>



Zonizzazione Riserva della Biosfera Colli Euganei

- 1 Zona Core Monte Grande - Madonna
 - 2 Zona Core Monte Altore
 - 3 Zona Core Monte Pendice - Pirio
 - 4 Zona Core Monte Venda - Vendevolo - Rua
 - 5 Zona Core Monte delle Valli - Alto
 - 6 Zona Core Monte Lozzo
 - 7 Zona Core Monte Cinto
 - 8 Zona Core Monte Ventolone - Rusta
 - 9 Zona Core Monte Ceva
 - 10 Zona Core Monte Calbarina
 - 11 Zona Core Monte Cero - Cecilia
 - 12 Zona Core Monte Ricco
- Zona Buffer
Zona Transition

Google Satellite

Tipologia area	superficie (ha)	% sul tot
Zone Core	2.827,67	8,29
Zona Buffer	5.331,61	15,64
Zona Transition	25.930,82	76,07
Tot	34.090,06	100

Definita attraverso:

2 incontri pubblici: 26/10/2022, 28/11/2022;

3 incontri con i Sindaci e i referenti tecnici dei 15 Comuni coinvolti: 18/10/2022, 22/12/2022; 01/03/2023;

2 incontri con la Consulta del Parco: 19/10/2022; 16/03/2023;

2 incontri con il Comitato Tecnico Scientifico: 25/11/2023, 06/03/2023;

1 incontro con il Comitato Tecnico Nazionale: 31/01/2023;

34 proposte di integrazione/modifica raccolte, pervenute da 19 diversi stakeholders.

OTTOBRE 2021

Avvio del percorso di Candidatura – Comunicazione al Comitato MAB Nazionale;

DICEMBRE 2021- PRIMAVERA 2022

Raccolta preadesioni non vincolanti da parte dei 15 Consigli Comunali;

08 OTTOBRE 2022

Convegno di avvio della candidatura;

AUTUNNO 2022

Appositi workshop e incontri dedicati e specificatamente rivolti al coinvolgimento delle amministrazioni degli stakeholders locali, finalizzati a mettere a fuoco la definizione finale della zonazione dell'Area MAB;

INVERNO 2022

Quattro tavoli tecnici impostati su base tematica e specificatamente rivolti ai portatori di interesse territoriali chiave gravitanti nel settore della conservazione ambientale, del turismo, della ruralità, dei giovani, del volontariato e del terzo settore;

TRA INVERNO 2022 E PRIMAVERA 2023

Alcune giornate divulgative realizzate in favore della cittadinanza;

TRA INVERNO 2022 E PRIMAVERA 2023

Incontri specifici con i rappresentanti di Università ed Enti di Ricerca;

PRIMAVERA 2023

Forum per la definizione partecipata del "Documento di Indirizzo al Piano d'Azione" della futura Riserva della Biosfera Colli Euganei;

Incontri specifici con i rappresentanti del mondo della scuola finalizzati all'ideazione di un progetto didattico per l'anno scolastico 2023/2024;

MAGGIO 2023

Invio Bozza del Dossier al CTN MAB;

GIUGNO 2023

Approvazione definitiva della candidatura nei Consigli Comunali;

SETTEMBRE 2023

Consegna Dossier di candidatura al Comitato Tecnico Nazionale MAB al Ministero);

SECONDA METÀ 2024

Esito candidatura da parte di UNESCO.

INCONTRI TEMATICI ON LINE

INCONTRI TEMATICI ONLINE

realizzati all'interno del percorso di candidatura dei Colli Euganei a Riserva della Biosfera MB UNESCO

Incontri di approfondimento tematico realizzati per incontrare territori già parte della rete delle Riserve della Biosfera, condividere buone pratiche e attivare reti sulle progettualità. Ecco i temi:

- PROTAGONISMO GIOVANILE
- AGRICOLTURA, RURALITÀ E PAESAGGIO
- CONSERVAZIONE AMBIENTALE E CULTURALE
- TURISMO SOSTENIBILE

Per maggiori informazioni scrivere a: biosferacolliuganei@gmail.com
o consultare il sito a questo link:
<http://www.parcocolliuganei.com/pagina.php?id=259>

Cartografia di Manuel Favaro
concessa dal Parco Regionale dei Colli Euganei

OTTOBRE 2021

Avvio del percorso di Candidatura – Comunicazione al Comitato MAB Nazionale;

DICEMBRE 2021- PRIMAVERA 2022

Raccolta preadesioni non vincolanti da parte dei 15 Consigli Comunali;

08 OTTOBRE 2022

Convegno di avvio della candidatura;

AUTUNNO 2022

Appositi workshop e incontri dedicati e specificatamente rivolti al coinvolgimento delle amministrazioni degli stakeholders locali, finalizzati a mettere a fuoco la definizione finale della zonazione dell'Area MAB;

INVERNO 2022

Quattro tavoli tecnici impostati su base tematica e specificatamente rivolti ai portatori di interesse territoriali chiave gravitanti nel settore della conservazione ambientale, del turismo, della ruralità, dei giovani, del volontariato e del terzo settore;

TRA INVERNO 2022 E PRIMAVERA 2023

Alcune giornate divulgative realizzate in favore della cittadinanza;

TRA INVERNO 2022 E PRIMAVERA 2023

Incontri specifici con i rappresentanti di Università ed Enti di Ricerca;

PRIMAVERA 2023

Forum per la definizione partecipata del "Documento di Indirizzo al Piano d'Azione" della futura Riserva della Biosfera Colli Euganei;

Incontri specifici con i rappresentanti del mondo della scuola finalizzati all'ideazione di un progetto didattico per l'anno scolastico 2023/2024;

MAGGIO 2023

Invio Bozza del Dossier al CTN MAB;

GIUGNO 2023

Approvazione definitiva della candidatura nei Consigli Comunali;

SETTEMBRE 2023

Consegna Dossier di candidatura al Comitato Tecnico Nazionale MAB al Ministero;

SECONDA METÀ 2024

Esito candidatura da parte di UNESCO.



GIORNATE DIVULGATIVE

OTTOBRE 2021

Avvio del percorso di Candidatura – Comunicazione al Comitato MAB Nazionale;

DICEMBRE 2021- PRIMAVERA 2022

Raccolta preadesioni non vincolanti da parte dei 15 Consigli Comunali;

08 OTTOBRE 2022

Convegno di avvio della candidatura;

AUTUNNO 2022

Appositi workshop e incontri dedicati e specificatamente rivolti al coinvolgimento delle amministrazioni degli stakeholders locali, finalizzati a mettere a fuoco la definizione finale della zonazione dell'Area MAB;

INVERNO 2022

Quattro tavoli tecnici impostati su base tematica e specificatamente rivolti ai portatori di interesse territoriali chiave gravitanti nel settore della conservazione ambientale, del turismo, della ruralità, dei giovani, del volontariato e del terzo settore;

TRA INVERNO 2022 E PRIMAVERA 2023

Alcune giornate divulgative realizzate in favore della cittadinanza;

TRA INVERNO 2022 E PRIMAVERA 2023

Incontri specifici con i rappresentanti di Università ed Enti di Ricerca;

PRIMAVERA 2023

Forum per la definizione partecipata del "Documento di Indirizzo al Piano d'Azione" della futura Riserva della Biosfera Colli Euganei;

Incontri specifici con i rappresentanti del mondo della scuola finalizzati all'ideazione di un progetto didattico per l'anno scolastico 2023/2024;

MAGGIO 2023

Invio Bozza del Dossier al CTN MAB;

GIUGNO 2023

Approvazione definitiva della candidatura nei Consigli Comunali;

SETTEMBRE 2023

Consegna Dossier di candidatura al Comitato Tecnico Nazionale MAB al Ministero;

SECONDA METÀ 2024

Esito candidatura da parte di UNESCO.



Lozzo Atestino – 08.10.22



Battaglia Terme – 28.11.22



Galzignano – 23.01.23



Lozzo Atestino -24.04.23



Teolo – 26.10.22

INCONTRO CON ATENEI E SCUOLE, RACCOLTA PROGETTI

OTTOBRE 2021

Avvio del percorso di Candidatura – Comunicazione al Comitato MAB Nazionale;

DICEMBRE 2021- PRIMAVERA 2022

Raccolta preadesioni non vincolanti da parte dei 15 Consigli Comunali;

08 OTTOBRE 2022

Convegno di avvio della candidatura;

AUTUNNO 2022

Appositi workshop e incontri dedicati e specificatamente rivolti al coinvolgimento delle amministrazioni degli stakeholders locali, finalizzati a mettere a fuoco la definizione finale della zonazione dell'Area MAB;

INVERNO 2022

Quattro tavoli tecnici impostati su base tematica e specificatamente rivolti ai portatori di interesse territoriali chiave gravitanti nel settore della conservazione ambientale, del turismo, della ruralità, dei giovani, del volontariato e del terzo settore;

TRA INVERNO 2022 E PRIMAVERA 2023

Alcune giornate divulgative realizzate in favore della cittadinanza;

TRA INVERNO 2022 E PRIMAVERA 2023

Incontri specifici con i rappresentanti di Università ed Enti di Ricerca;

PRIMAVERA 2023

Forum per la definizione partecipata del "Documento di Indirizzo al Piano d'Azione" della futura Riserva della Biosfera Colli Euganei;

Incontri specifici con i rappresentanti del mondo della scuola finalizzati all'ideazione di un progetto didattico per l'anno scolastico 2023/2024;

MAGGIO 2023

Invio Bozza del Dossier al CTN MAB;

GIUGNO 2023

Approvazione definitiva della candidatura nei Consigli Comunali;

SETTEMBRE 2023

Consegna Dossier di candidatura al Comitato Tecnico Nazionale MAB al Ministero;

SECONDA METÀ 2024

Esito candidatura da parte di UNESCO.



Domande Risposte 49 Impostazioni

Sezione 1 di 3

PIATTAFORMA PER LA SEGNALEZIONE DI PROGETTUALITÀ SVILUPPATA NELL'AMBITO DELLA CANDIDATURA DEI COLLI EUGANEI A RISERVA DELLA BIOSFERA

All'interno del percorso di candidatura a Riserva della Biosfera dei Colli Euganei secondo il Programma Man and the Biosphere di UNESCO, si intende individuare e raccogliere i **progetti** o **attività in corso** associabili al territorio candidato a diventare la futura Riserva della Biosfera (costituito dall'intera superficie dei 15 Comuni al cui interno ricadono i confini del Parco Regionale dei Colli Euganei: Abano Terme, Arquà Petrarca, Baone, Battaglia Terme, Cervarese Santa Croce, Cinto Euganeo, Este, Galzignano, Lozzo Atestino, Monselice, Montegrotto Terme, Rovolon, Teolo, Torreglia, Vo).

Attraverso questa piattaforma, aperta alla segnalazione dei progetti fino al **6 maggio 2023**, tutti i **soggetti interessati** (enti pubblici, associazioni, istituti scolastici, enti di ricerca, fondazioni, imprese, organizzazioni private, gruppi informali, singoli cittadini, ecc...) **potranno segnalare le progettualità significative** al fine di **perseguire e concretizzare obiettivi di conservazione, educazione, formazione, ricerca e sviluppo sostenibile del proprio territorio e comunità**, contestualizzando così, a livello locale, gli obiettivi globali del Programma MAB.

Questa attività è funzionale alla costruzione dell'"**archivio progetti di sostenibilità dei Colli Euganei**", che potranno essere citati nel dossier di candidatura, a riprova del percorso verso lo sviluppo sostenibile già in corso nel territorio. L'archivio, sarà aggiornato periodicamente e potrà diventare la base per la definizione del Piano di Azione della Riserva della Biosfera.

Piattaforma per la raccolta delle progettualità

Aperta dal: 14/12/2022 fino al: 06/05/2023

Raccolte 49 progettualità segnalate da Enti, istituti scolastici, associazioni valoriali, imprese che svolgono parte delle loro attività nel territorio oggetto della candidatura. Rif:

<https://bit.ly/3jaRocg>



DOCUMENTO DI INDIRIZZO AL PIANO DI AZIONE

OTTOBRE 2021

Avvio del percorso di Candidatura – Comunicazione al Comitato MAB Nazionale;

DICEMBRE 2021- PRIMAVERA 2022

Raccolta preadesioni non vincolanti da parte dei 15 Consigli Comunali;

08 OTTOBRE 2022

Convegno di avvio della candidatura;

AUTUNNO 2022

Appositi workshop e incontri dedicati e specificatamente rivolti al coinvolgimento delle amministrazioni degli stakeholders locali, finalizzati a mettere a fuoco la definizione finale della zonazione dell'Area MAB;

INVERNO 2022

Quattro tavoli tecnici impostati su base tematica e specificatamente rivolti ai portatori di interesse territoriali chiave gravitanti nel settore della conservazione ambientale, del turismo, della ruralità, dei giovani, del volontariato e del terzo settore;

TRA INVERNO 2022 E PRIMAVERA 2023

Alcune giornate divulgative realizzate in favore della cittadinanza;

TRA INVERNO 2022 E PRIMAVERA 2023

Incontri specifici con i rappresentanti di Università ed Enti di Ricerca;

PRIMAVERA 2023

Forum per la definizione partecipata del “Documento di Indirizzo al Piano d’Azione” della futura Riserva della Biosfera Colli Euganei;

Incontri specifici con i rappresentanti del mondo della scuola finalizzati all’ideazione di un progetto didattico per l’anno scolastico 2023/2024;

MAGGIO 2023

Invio Bozza del Dossier al CTN MAB;

GIUGNO 2023

Approvazione definitiva della candidatura nei Consigli Comunali;

SETTEMBRE 2023

Consegna Dossier di candidatura al Comitato Tecnico Nazionale MAB al Ministero;

SECONDA METÀ 2024

Esito candidatura da parte di UNESCO.

Bozza

Punto 3 redige una prima **bozza** del “Documento di indirizzo al Piano di Azione della Riserva della Biosfera Colli Euganei” sulla base delle informazioni e contributi raccolti durante gli incontri svolti con i vari stakeholders e le ricerche bibliografiche effettuate funzionalmente alla stesura del dossier

Piattaforma on-line

La bozza di “Documento di Indirizzo” viene caricata su una apposita **piattaforma on-line**, suddividendola in articoli e commenti

Condivisone

A tutti gli stakeholder, in un lasso di tempo congruo e ben definito, sarà data possibilità di leggere la bozza. Quindi, relativamente a ciascun articolo e comma, esprimere il proprio **livello di condivisione**, indicando **priorità**, lasciando commenti e proposte di **revisione**. In base a ciò la bozza di Documento di Indirizzo sarà aggiornata e finalizzata.

Forum

La nuova bozza, sarà presentata in un **incontro plenario del Forum**, motivando le modifiche apportate e anche le eventuali richieste di modifica/integrazione non accettate. In quella occasione i presenti avranno ancora possibilità di effettuare modifiche ed integrazioni, purchè ampiamente condivise, quindi si arriverà ad approvare la versione finale del documento.

Piattaforma per la definizione partecipata del DOCUMENTO DI INDIRIZZO al Piano di Azione della futura Riserva della Biosfera “Colli Euganei”

Aperta
dal: 22/03/2023
Fino al: 06/05/2023

<http://bit.ly/3Txbw6j>



Piattaforma per la definizione partecipata del DOCUMENTO DI INDIRIZZO al Piano di Azione della Riserva della Biosfera “Colli Euganei”

Che funzione ha il DOCUMENTO DI INDIRIZZO al Piano d’Azione e come funziona la piattaforma per la sua definizione partecipata?

È stato avviato a settembre 2021, il percorso di candidatura a Riserva della Biosfera secondo il programma MAB UNESCO del territorio e delle comunità ecologicamente e culturalmente connesse ai Colli Euganei, di cui il Parco Regionale dei Colli Euganei è il soggetto coordinatore (maggiori informazioni sul processo di candidatura sono disponibili su http://www.parcocolleuganei.com/candidatura_riserva_biosfera_MAB/unesco.php). Tutte le Riserve della Biosfera sono tenute a dotarsi, una volta ottenuto il riconoscimento, di un Piano di Azione, ovvero di un documento che definisca quali obiettivi specifici essa intende perseguire per assolvere alle 3 funzioni previste dal programma MAB UNESCO (conservazione, sviluppo sostenibile e supporto logistico), concretizzando a livello locale in relazione alle esigenze e peculiarità del proprio territorio- le sfide globali della sostenibilità, contribuendo al raggiungimento degli obiettivi globali di sviluppo sostenibile (17 Sustainable Development Goals dell’ONU).

DOSSIER DI CANDIDATURA

OTTOBRE 2021

Avvio del percorso di Candidatura – Comunicazione al Comitato MAB Nazionale;

DICEMBRE 2021- PRIMAVERA 2022

Raccolta preadesioni non vincolanti da parte dei 15 Consigli Comunali;

08 OTTOBRE 2022

Convegno di avvio della candidatura;

AUTUNNO 2022

Appositi workshop e incontri dedicati e specificatamente rivolti al coinvolgimento delle amministrazioni degli stakeholders locali, finalizzati a mettere a fuoco la definizione finale della zonazione dell'Area MAB;

INVERNO 2022

Quattro tavoli tecnici impostati su base tematica e specificatamente rivolti ai portatori di interesse territoriali chiave gravitanti nel settore della conservazione ambientale, del turismo, della ruralità, dei giovani, del volontariato e del terzo settore;

TRA INVERNO 2022 E PRIMAVERA 2023

Alcune giornate divulgative realizzate in favore della cittadinanza;

TRA INVERNO 2022 E PRIMAVERA 2023

Incontri specifici con i rappresentanti di Università ed Enti di Ricerca;

PRIMAVERA 2023

Forum per la definizione partecipata del "Documento di Indirizzo al Piano d'Azione" della futura Riserva della Biosfera Colli Euganei;

Incontri specifici con i rappresentanti del mondo della scuola finalizzati all'ideazione di un progetto didattico per l'anno scolastico 2023/2024;

MAGGIO 2023

Invio Bozza del Dossier al CTN MAB;

GIUGNO 2023

Approvazione definitiva della candidatura nei Consigli Comunali;

SETTEMBRE 2023

Consegna Dossier di candidatura al Comitato Tecnico Nazionale MAB al Ministero;

SECONDA METÀ 2024

Esito candidatura da parte di UNESCO.

INDICE DOSSIER DI CANDIDATURA

PARTE I: SINTESI

1. NOME PROPOSTO PER LA RISERVA DELLA BIOSFERA
2. NOME DELLA NAZIONE
3. ADEMPIMENTO DELLE TRE FUNZIONI DELLE RISERVE DELLA BIOSFERA
4. CRITERI PER LA DESIGNAZIONE A RISERVA DELLA BIOSFERA
5. ENDORSEMENTS

PARTE II: DESCRIZIONE

6. LOCALIZZAZIONE
7. AREA
8. REGIONE BIOGEOGRAFICA
9. USO DEL SUOLO
10. POPOLAZIONE
11. CARATTERISTICHE BIOFISICHE
12. SERVIZI ECOSISTEMICI
13. PRINCIPALI OBIETTIVI DELLA RISERVA DELLA BIOSFERA PROPOSTA
14. FUNZIONE DI CONSERVAZIONE
15. FUNZIONE DI SVILUPPO
16. FUNZIONE LOGISTICA
17. GOVERNANANCE: GESTIONE E COORDINAMENTO DELLA RISERVA DELLA BIOSFERA
18. DESIGNAZIONI SPECIALI
19. DOCUMENTI DI SUPPORTO
20. RIFERIMENTI E CONTATTI

APPROVAZIONE DOSSIER E GOVERNANCE

OTTOBRE 2021

Avvio del percorso di Candidatura – Comunicazione al Comitato MAB Nazionale;

DICEMBRE 2021- PRIMAVERA 2022

Raccolta preadesioni non vincolanti da parte dei 15 Consigli Comunali;

08 OTTOBRE 2022

Convegno di avvio della candidatura;

AUTUNNO 2022

Appositi workshop e incontri dedicati e specificatamente rivolti al coinvolgimento delle amministrazioni degli stakeholders locali, finalizzati a mettere a fuoco la definizione finale della zonazione dell'Area MAB;

INVERNO 2022

Quattro tavoli tecnici impostati su base tematica e specificatamente rivolti ai portatori di interesse territoriali chiave gravitanti nel settore della conservazione ambientale, del turismo, della ruralità, dei giovani, del volontariato e del terzo settore;

TRA INVERNO 2022 E PRIMAVERA 2023

Alcune giornate divulgative realizzate in favore della cittadinanza;

TRA INVERNO 2022 E PRIMAVERA 2023

Incontri specifici con i rappresentanti di Università ed Enti di Ricerca;

PRIMAVERA 2023

Forum per la definizione partecipata del "Documento di Indirizzo al Piano d'Azione" della futura Riserva della Biosfera Colli Euganei;

Incontri specifici con i rappresentanti del mondo della scuola finalizzati all'ideazione di un progetto didattico per l'anno scolastico 2023/2024;

MAGGIO 2023

Invio Bozza del Dossier al CTN MAB;

GIUGNO 2023

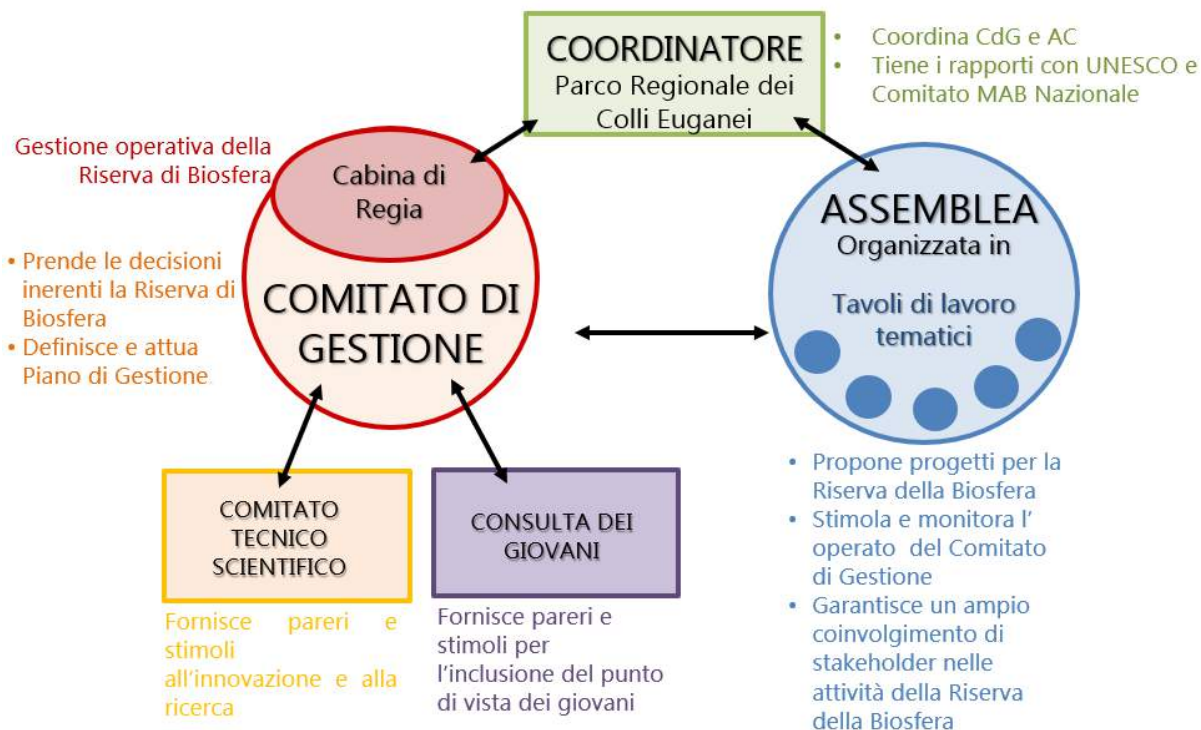
Approvazione definitiva della candidatura nei Consigli Comunali;

SETTEMBRE 2023

Consegna Dossier di candidatura al Comitato Tecnico Nazionale MAB al Ministero;

SECONDA METÀ 2024

Esito candidatura da parte di UNESCO.



STRUMENTI DI COMUNICAZIONE ATTIVATI



FACEBOOK

[@Biosferacolli Euganei](https://www.facebook.com/Biosferacolli Euganei)



NEWSLETTER

<http://eepurl.com/h-wRjb>



E-MAIL

biosferacolli Euganei@gmail.com



WEB

<http://www.parcocolli Euganei.com/candidatura-riserva-Biosfera-MABUnesco.php>