

Realizzato da




Esplorare la Bellezza dei Parchi a Cavallo

1° Tappa

Parco Regionale dei Colli Euganei
16 e 17 marzo 2024

In collaborazione con

Con il patrocinio di



Realizzato da



*Esplorare la Bellezza
dei Parchi a Cavallo
1° Tappa
Parco Regionale dei Colli Euganei
16 e 17 marzo 2024*

16 marzo 2024 ore 13.30

17 marzo 2024 ore 9.30

**Partenza e arrivo presso
Scuderie In Bloom ASD -
Via Pastorie 21 - 35075
Treponti (PD)**

**Partenza e arrivo Via Molini,
313 - 35075 Vo' (PD)**

**Tempo di percorrenza: 3
ore**

Tempo di percorrenza: 4 ore

Lunghezza: 15 km



Lunghezza: 20 km

Saluti

**Alessandro Frizzarin,
Presidente PR Colli
Euganei**

In collaborazione con

Con il patrocinio di



Realizzato da




17 marzo 2024 ore 13.00
Incontro autorità, cavalieri e amazzoni
Rifugio Ca'Figaro-sez.Alpini (S.P. 101 - 2841 Teolo (PD))

Partecipano

Luca Santini, Presidente Federparchi-Europarc Italia
Mauro Ferrari, Presidente Natura a Cavallo
Alessandro Frizzarin, Presidente PR Colli Euganei
Giancarlo Ferron, Scrittore naturalista, fotografo

In collaborazione con

Con il patrocinio di



Realizzato da



Carta d'identità

Parco Regionale Colli Euganei:

Superficie a terra: 18'694.00 ha

Flora protetta: 11 specie

Fauna protetta: 52 specie

Habitat: 5 tipi

Regioni: Veneto - Province: Padova

Comuni: Abano Terme, Arquà Petrarca, Baone, Battaglia Terme, Cervarese San Croce, Cinto Euganeo, Este,

Galzignano Terme, Lozzo Atestino,

Monselice, Montegrotto Terme,

Rovolon, Teolo, Torreglia, Vo'

Prov.vi istitutivi: LR 38 10/10/1989

Un patrimonio ambientale e culturale dalle profonde radici storiche

Istituito con L. R. 10.10.1989 n.38, il Parco comprende, totalmente o in parte, 15 Comuni e si estende per circa 18.694 ettari. Sono presenti i maggiori rilievi collinari della Pianura Padana. Essi si ergono, nettamente isolati, a sud-ovest di Padova (la massima elevazione, il Monte Venda, raggiunge quota 601). La particolare ubicazione e genesi vulcanica, le diverse condizioni climatiche a seconda della zona, la presenza attiva dell'uomo fin dai tempi più remoti, rendono il Parco unico per le sue ampie ricchezze naturali, paesaggistiche, ambientali, culturali, artistiche e socioeconomiche. La Legge Istitutiva e il Piano Ambientale sono i principali strumenti per la tutela e valorizzazione dell'ambiente, per l'incremento dello sviluppo economico e sociale del suo territorio in una logica di sostenibilità.

In collaborazione con

Con il patrocinio di

