



UFFICIO TERRITORIALE DEL GOVERNO
CATANIA
SERVIZI R.T.F.

12 SET. 2018

NR: 32 H: 17,00

Prefettura di Catania

Ufficio Territoriale del Governo

Area V Protezione Civile, Difesa Civile e Coordinamento del Soccorso Pubblico

PEC URGENTISSIMO

Lì, 12/09/2018

| | |
|--|------------------------|
| SINDACO CITTA' METROPOLITANA | CATANIA |
| SINDACI E COMMISSARI STRAORDINARI COMUNI PROVINCIA | LORO SEDI |
| DIRIGENTE UFFICIO PROTEZIONE CIVILE CITTA' METROPOLITANA | CATANIA |
| QUESTORE | CATANIA |
| COMANDANTE PROVINCIALE CARABINIERI | CATANIA |
| COMANDANTE PROVINCIALE GUARDIA FINANZA | CATANIA |
| COMANDANTE PROVINCIALE VIGILFUOCO | CATANIA |
| DIRIGENTE COMPARTIMENTO POLIZIA STRADALE "SICILIA ORIENTALE" | CATANIA |
| DIRIGENTE SEZIONE POLIZIA STRADALE | CATANIA |
| COMANDO AEROPORTO | SIGONELLA |
| COMANDANTE CAPITANERIA DI PORTO | CATANIA |
| COMANDANTE STAZIONE ELICOTTERI MARINA MILITARE | CATANIA |
| COMANDANTI POLIZIE MUNICIPALI | LORO SEDI |
| COMANDANTE DIREZIONE MARITTIMA-GUARDIA COSTIERA | CATANIA |
| ING. CAPO UFFICIO GENIO CIVILE | CATANIA |
| DIRIG. DIPART. REG. PROTEZIONE CIVILE – Servizio Sicilia Sud - Orientale - | |
| | SANT'AGATA LI BATTIATI |
| DIRIGENTE SERVIZIO RISCHIO VULCANICO DIP. REG. PROTEZIONE CIVILE | |
| | SANT'AGATA LI BATTIATI |
| DIRIGENTE CORPO FORESTALE ISP. RIP. FORESTE | CATANIA |
| PRESIDENTE AUTORITA' PORTUALE | CATANIA |
| DIRETTORE UFFICIO DELLE DOGANE | CATANIA |
| DIRIGENTE SEZIONE COMPARTIMENTO ANAS | MISTERBIANCO |
| DIRIGENTE UFFICIO SCOLASTICO PROVINCIALE | CATANIA |
| DIRETTORE AEROPORTUALE SICILIA ORIENTALE | CATANIA |
| DIRETTORE SAC-AEROPORTO | CATANIA |
| DIRETTORE GENERALE AZIENDA SANITARIA PROVINCIALE | CATANIA |
| DIRIGENTE ARPA - STRUTTURA TERRITORIALE | CATANIA |
| DIRIGENTE UFFICIO SANITA' MARITTIMA - USMAF - | CATANIA |
| SOPRINTENDENTE BENI CULTURALI ED AMBIENTALI | CATANIA |
| DIRIGENTE UFFICIO POLIZIA FRONTIERA SCALI MARITTIMO ED AEREO | CATANIA |
| DIRETTORE I.N.G.V. | CATANIA |
| DIRIGENTE POLIZIA FERROVIARIA | CATANIA |
| DIRIGENTE TRENITALIA S.p.a. | CATANIA |
| DIRETTORE AZIENDA FORESTE DEMANIALI | CATANIA |
| DELEGATO REGIONALE SICILIA ORIENTALE LEGA NAVALE ITALIANA | CATANIA |
| PRESIDENTE COMITATO PROVINCIALE C.R.I. | CATANIA |
| RESPONSABILE SUES 118 | CATANIA |
| RESPONSABILE CORPO NAZIONALE SOCCORSO ALPINO E SPELEOLOGICO CAI | CATANIA |
| PRESIDENTE CONSORZIO AUTOSTRADE SICILIANE | MESSINA |
| PRESIDENTE ASSOCIAZIONE RADIOAMATORI | CATANIA |
| RESPONSABILE ENEL | CATANIA |
| RESPONSABILE TERNA | MISTERBIANCO |
| COMMISSARIO GOVERNATIVO FERROVIA CIRCUMETNEA | CATANIA |
| PRESIDENTE I.R.S.A.P. (ISTITUTO REGIONALE PER LO SVILUPPO DELLE ATTIVITA' | |
| PRODUTTIVE – EX CONSORZIO A.S.I.) | CATANIA |
| RESPONSABILE CONSORZIO BONIFICA N. 7 | CALTAGIRONE |
| RESPONSABILE CONSORZIO BONIFICA N. 9 | CATANIA |
| PRESIDENTE ENTE PARCO DELL'ETNA | NICOLOSI |



Prefettura di Catania

Ufficio Territoriale del Governo

Area V Protezione Civile, Difesa Civile e Coordinamento del Soccorso Pubblico

**PRESIDENTE ENTE PARCO FLUVIALE DELL'ALCANTARA
GESTORE DIGA DIRILLO
GESTORE DIGA PONTE BARCA
GESTORE DIGA PIETRAROSSA**

**FRANCAVILLA DI SICILIA
LICODIA EUBEA
PATERNO'
CALTAGIRONE**

IN DATA ODIERNA IL CENTRO FUNZIONALE DECENTRATO MULTIRISCHIO INTEGRATO – SETTORE IDRO DEL DIPARTIMENTO REGIONALE PROTEZIONE CIVILE DI PALERMO, CON L'UNITO AVVISO DI PROTEZIONE CIVILE NR. 18255 PER RISCHIO IDROGEOLOGICO VRG. IDRAULICO E PER EVENTI METEO AVVERSI CON VALIDITA' DALLE ORE 16.00 DI OGGI 12/09/2018 E FINO ALLE ORE 24.00 DEL 13/09/2018, HA SEGNALATO CHE IN ATTO IL LIVELLO DI ALLERTA E' **GIALLO** CORRISPONDENTE AD UNA CRITICITA' **ORDINARIA**, PERTANTO, VALUTATA L'ATTUALE FENOMENOLOGIA ED IL POTENZIALE SCENARIO DI IMPATTO LOCALE PER TALE EVENTO, E' STATA DICHIARATA **LA FASE OPERATIVA DI ATTENZIONE**. INVITASI FAR CONOSCERE EVENTUALI EMERGENZE E NEL **PRESTARE ATTENZIONE** ALLE AUTORITA' COMUNALI SI RAMMENTA GLI ADEMPIMENTI CONCERNENTI LA DIREZIONE E IL COORDINAMENTO DEI SERVIZI DI SOCCORSO E DI ASSISTENZA ALLE POPOLAZIONI COLPITE NONCHE' L'INFORMAZIONE DELLA POPOLAZIONE SULLE SITUAZIONI DI PERICOLO. I SINDACI DELLA CITTA' METROPOLITANA E DEI COMUNI VORRANNO ALTRESI' ATTENERSI ALLE ATTIVITA' PREVISTE DALLA LEGGE 225/92, DALLA LEGGE 100/2012 E DAI RISPETTIVI PIANI DI PROTEZIONE CIVILE, ADOTTANDO, INOLTRE, OGNI UTILE PROVVEDIMENTO PER LA TUTELA DELLA PUBBLICA E PRIVATA INCOLUMITA'.

PREFETTO SILVANA RICCIO.

VISTO, PER IL PREFETTO,
IL DIRIGENTE:



L'INVIO A MEZZO POSTA CERTIFICATA DEL PRESENTE MESSAGGIO ATTESTA L'AVVENUTA RICEZIONE DA PARTE DEI DESTINATARI.



prot. n° 44669

AVVISO REGIONALE DI PROTEZIONE CIVILE

del 12-set-18

PER IL RISCHIO METEO-IDROGEOLOGICO E IDRAULICO N. 18255

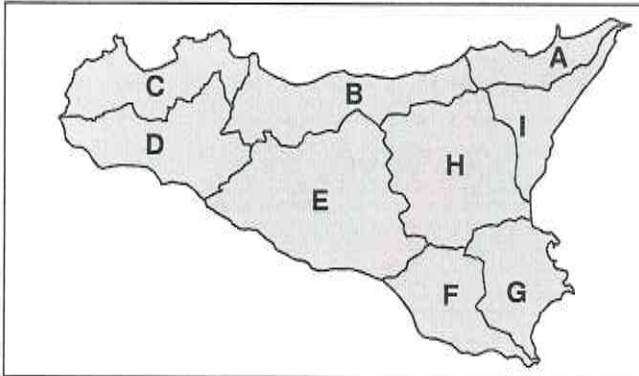
(Direttiva P.C.M. 27/02/2004 e ss.mm.ii., DPRS n° 626/GAB del 30/10/2014 - Sistema di allertamento per rischio idrogeologico e idraulico)

VALIDITA': dalle ore 16:00 del 12-set-2018 fino alle ore 24:00 del 13-set-2018

RISCHIO METEO-IDROGEOLOGICO E IDRAULICO: LIVELLI DI ALLERTA

AGGIORNAMENTO PER OGGI 12/9/2018

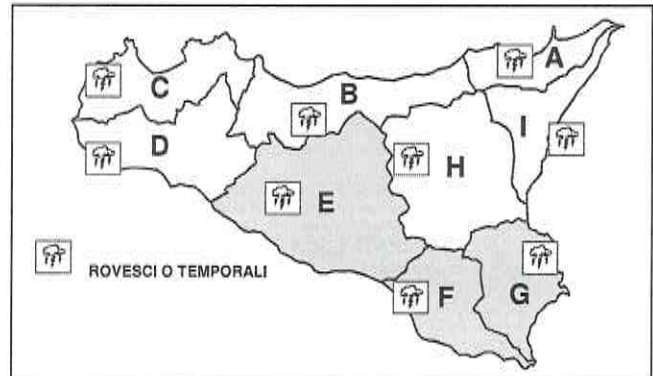
(di regola, dall'emissione alle ore 24:00)



EOIE: ZONA A - USTICA, EGADI: ZONA C - PANTELLERIA: ZONA D - PELAGIE: ZONA E

PREVISIONE PER DOMANI 13/9/2018

(di regola, dalle ore 0:00 fino alle ore 24:00)

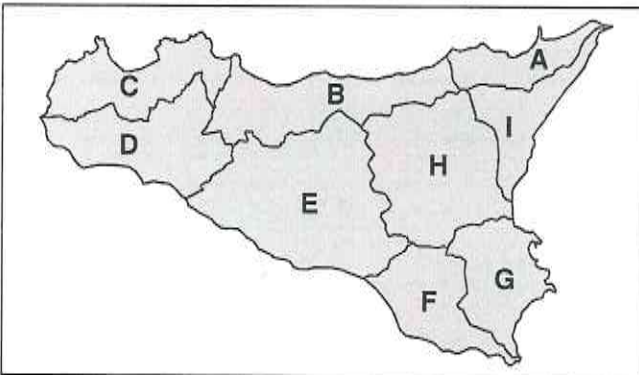


EOIE: ZONA A - USTICA, EGADI: ZONA C - PANTELLERIA: ZONA D - PELAGIE: ZONA E

RISCHIO IDRAULICO (bacini maggiori): LIVELLI DI ALLERTA

AGGIORNAMENTO PER OGGI 12/9/2018

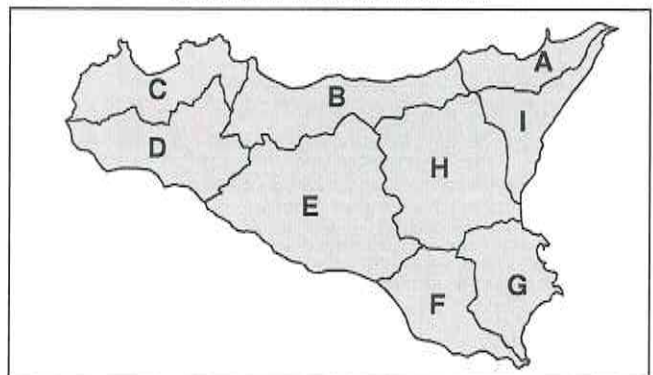
(di regola, dall'emissione alle ore 24:00)



EOIE: ZONA A - USTICA, EGADI: ZONA C - PANTELLERIA: ZONA D - PELAGIE: ZONA E

PREVISIONE PER DOMANI 13/9/2018

(di regola, dalle ore 0:00 fino alle ore 24:00)



EOIE: ZONA A - USTICA, EGADI: ZONA C - PANTELLERIA: ZONA D - PELAGIE: ZONA E

LIVELLI DI ALLERTA ADOTTATI E FASI OPERATIVE ATTIVATE

| TIPO DI RISCHIO | LIVELLI DI ALLERTA E FASI OPERATIVE PER OGGI | | | |
|--|--|----------------------|-------------------------|------------------|
| | VERDE GENERICA VIGILANZA | GIALLA ATTENZIONE | ARANCIONE PREALLARME | ROSSA ALLARME |
| IDROGEOLOGICO E IDRAULICO ⁽¹⁾ | TUTTA LA REGIONE | | | |
| IDROGEOLOGICO E IDRAULICO PER TEMPORALI ⁽²⁾ | | | | |
| IDRAULICO ⁽³⁾ | TUTTA LA REGIONE | | | |

| LIVELLI DI ALLERTA E FASI OPERATIVE PER DOMANI | | | |
|--|----------------------|-------------------------|------------------|
| VERDE GENERICA VIGILANZA | GIALLA ATTENZIONE | ARANCIONE PREALLARME | ROSSA ALLARME |
| | | | |
| E, F, G | A, B, C, D, H, I | | |
| TUTTA LA REGIONE | | | |

- (1) Le possibili criticità idrauliche sono riferite ai bacini minori (< 50 kmq) e alle aree urbanizzate
(2) Come sopra, con forzante Meteo
(3) Condizioni diffuse di possibile criticità idraulica nei bacini maggiori (> 50 kmq)

VEDI DISPOSIZIONI GENERALI E AVVERTENZE

NOTE IN CASO DI TEMPORALI, PRESTARE PARTICOLARE ATTENZIONE AI DEFLUSSI NELLE AREE URBANE E AI LUOGHI FREQUENTATI DALL'UOMO ANCHE IN PROSSIMITA' DEI CORSI D'ACQUA

FASI OPERATIVE ATTIVATE PER IL DRPC-SICILIA

PER OGGI: 12/9/2018

PER DOMANI: 13/9/2018

GENERICA VIGILANZA
ATTENZIONE

SEGUE AVVISO



prot. n° 44669
del 12-set-18

AVVISO REGIONALE DI PROTEZIONE CIVILE
PER IL RISCHIO METEO-IDROGEOLOGICO E IDRAULICO N. 18255

(Direttiva P.C.M. 27/02/2004 e ss.mm.ii., DPRS n° 626/GAB del 30/10/2014 - Sistema di allertamento per rischio idrogeologico e idraulico)

VALIDITA': dalle ore 16:00 del 12-set-2018 fino alle ore 24:00 del 13-set-2018

OPERAZIONI DI RILASCIO IN ALVEO PREVISTE E/O IN ATTO COMUNICATE DAI GESTORI DELLE DIGHE
(in parentesi: il bacino principale, il corso d'acqua a valle e le portate di scarico dichiarate in mc/s):

GAMMAUTA (Verdura, Sosio; 3), PRIZZI (Verdura, Raia; 3)

IN RELAZIONE ALLE SOPRA INDICATE OPERAZIONI, POTREBBERO VERIFICARSI FENOMENI LOCALIZZATI E/O DIFFUSI DI ESONDAZIONE LUNGO I CORSI D'ACQUA A VALLE DELLE DIGHE. LE STRUTTURE LOCALI DI PROTEZIONE CIVILE ADOTTERANNO, AL RIGUARDO, LE PROCEDURE PREVISTE NEI PROPRI PIANI DI PROTEZIONE CIVILE PER IL RISCHIO IDROGEOLOGICO E IDRAULICO

DOCUMENTI DI RIFERIMENTO EMESSI DAL DPC/CENTRO FUNZIONALE CENTRALE:

| | | | |
|--|-----------------|---------------------------------------|-----------------|
| VALUTAZIONI METEOROLOGICHE NUMERICHE | del 12-set-2018 | PREVISIONI METEO SINOTTICHE NAZIONALI | del 12-set-2018 |
| BOLLETTINO DI VIGILANZA METEOROLOGICA NAZIONALE | del 12-set-2018 | | |
| <input type="checkbox"/> L'AVVISO DI CONDIZIONI METEOROLOGICHE AVVERSE | del | n. | |

FENOMENI PREVISTI

per la giornata di oggi 12-set-18

per la giornata di domani 13-set-18

| | | |
|--|----------------|--|
| Nessun fenomeno significativo | PRECIPITAZIONI | Da isolate a sparse, anche a carattere di rovescio o temporale, con quantitativi cumulati deboli, puntualmente moderati sui settori tirrenici e sulla Sicilia nord-orientale |
| Assenti | NEVICATE | Assenti |
| Nessun fenomeno significativo | VISIBILITA' | Nessun fenomeno significativo |
| Senza variazioni di rilievo | TEMPERATURE | Senza variazioni di rilievo |
| Nessun fenomeno significativo | VENTI | Localmente forti occidentali, dal pomeriggio |
| Molto mosso lo Ionio meridionale, in attenuazione notturna | MARI | Nessun fenomeno significativo |

CONDI-METEO AVVERSE

DISPOSIZIONI GENERALI

Si invitano tutti gli Enti cui la presente è diretta (elenco in calce), e i Sindaci in particolare, a predisporre le azioni di prevenzione previste nei propri piani di protezione civile in attuazione ai LIVELLI DI ALLERTA e alle corrispondenti FASI OPERATIVE dichiarati dal CFDM-Iidro-settore Idro e adottati, per delega del Presidente della Regione, dal Capo del DRPC-Sicilia (Rif. normativi: Legge n° 225/92 così come modificata e integrata dalla Legge n° 100 del 12/07/2012, "Linee Guida per la redazione dei piani di protezione civile comunali e intercomunali in tema di rischio idrogeologico", DPRS del 27/01/2011 in GURS n. 8 del 18/02/2011, DPRS n° 626/GAB del 30/10/2014).

I responsabili locali di protezione civile sono invitati a prestare specifica attenzione alle condizioni meteorologiche locali e alle loro variazioni, non prevedibili e talora repentine, nonché agli effetti al suolo derivanti, ancorché potenziali, temuti o presumibili, adeguando all'occorrenza e opportunamente le Fasi operative e i propri modelli di intervento. In particolare, se sono note condizioni di vulnerabilità del territorio per effetto di dissesti precedenti, la Autorità locali di protezione civile possono, all'occorrenza, adottare Fasi Operative con livelli superiori a quelli del presente Avviso.

Si raccomanda di dare la massima e tempestiva diffusione del presente Avviso e di informare la SORIS e i Servizi del DRPC-Sicilia competenti per territorio circa l'evoluzione della situazione. Il presente Avviso è pubblicato su www.protezionecivilesicilia.it

IL VALUTATORE: DE LUCA

IL DIRIGENTE DEL CFDM-Iidro
(BASILE)

IL DIRIGENTE GENERALE
CAPO DEL DIPARTIMENTO
(FOTI)

Contatti: Centro Funzionale Decentrato Multirischio Integrato-settore Idro
e-mail: centrofunzionale@protezionecivilesicilia.it
posta certificata: centrofunzionale@pec.protezionecivilesicilia.it

SORIS
numero verde 800 404040 - tel. 091 7433111 - fax 091 7074796/7
e-mail: soris@protezionecivilesicilia.it