



# Prefettura di Catania

Ufficio Trasferente del Governo

*Area V Protezione Civile, Difesa Civile e Coordinamento del Soccorso Pubblico*

PRESIDENTE ENTE PARCO FLUVIALE DELL'ALCANTARA  
GESTORE DIGA DIRILLO  
GESTORE DIGA PONTE BARCA  
GESTORE DIGA PIETRAROSSA

FRANCAVILLA DI SICILIA  
LICODIA EUBEA  
PATERNO  
CALTAGIRONE

IN DATA ODIERNA IL CENTRO FUNZIONALE DECENTRATO MULTIRISCHIO INTEGRATO – SETTORE IDRO DEL DIPARTIMENTO REGIONALE PROTEZIONE CIVILE DI PALERMO, CON L'UNITO AVVISO DI PROTEZIONE CIVILE NR. 19078 PER RISCHIO IDROGEOLOGICO VRG. IDRAULICO E PER EVENTI METEO AVVERSI CON VALIDITA' DALLE ORE 16/00 DI OGGI 19/03/2019 E FINO ALLE ORE 24/00 DEL 20/03/2019, CON ALLEGATO *BOLLETTINO VALANGHE - METEOMONT CON DISTRIBUZIONE PERICOLO* DEBOLE I HA SEGNALATO CHE IN ATTO IL LIVELLO DI ALLERTA E' GIALLO CORRISPONDENTE AD UNA CRITICITA' ORDINARIA,

PERTANTO, VALUTATA L'ATTUALE FENOMENOLOGIA ED IL POTENZIALE SCENARIO DI IMPATTO LOCALE PER TALE EVENTO, E' STATA DICHIARATA LA FASE OPERATIVA DI ATTENZIONE.

INVITASI FAR CONOSCERE EVENTUALI EMERGENZE E NEL PRESTARE ATTENZIONE ALLE AUTORITA' COMUNALI SI RAMMENTA GLI ADEMPIMENTI CONCERNENTI LA DIREZIONE E IL COORDINAMENTO DEI SERVIZI DI SOCCORSO E DI ASSISTENZA ALLE POPOLAZIONI COLPITE NONCHE' L'INFORMAZIONE DELLA POPOLAZIONE SULLE SITUAZIONI DI PERICOLO. I SINDACI DELLA CITTA' METROPOLITANA E DEI COMUNI VORRANNO ALTRESI' ATTENERSI ALLE ATTIVITA' PREVISTE DALLA LEGGE 228/92, DALLA LEGGE 100/2012 E DAI RISPETTIVI PIANI DI PROTEZIONE CIVILE, ADOTTANDO, INOLTRE, OGNI UTILE PROVVEDIMENTO PER LA TUTELA DELLA PUBBLICA E PRIVATA INCOLUMITA'.

PREFETTO CLAUDIO SAMMARTINO

VISTO, PER IL PREFETTO,  
IL DIRIGENTE



L'INVIO A MEZZO POSTA CERTIFICATA DEL PRESENTE MESSAGGIO ATTESTA L'AVVENUTA RICEZIONE DA PARTE DEI DESTINATARI.

prot. n° 17880  
 del 19-mar-19

**AVVISO REGIONALE DI PROTEZIONE CIVILE  
 PER IL RISCHIO METEO-IDROGEOLOGICO E IDRAULICO N. 19078**

(D. Lgs. n° 1 del 02/01/2018, Direttiva P.C.M. 27/02/2004 e ss.mm.ii., DPRS n° 626/GAB del 30/10/2014 - Sistema di allertamento per rischio idrogeologico e idraulico)

**VALIDITA': dalle ore 16:00 del 19-mar-2019 fino alle ore 24:00 del 20-mar-2019**

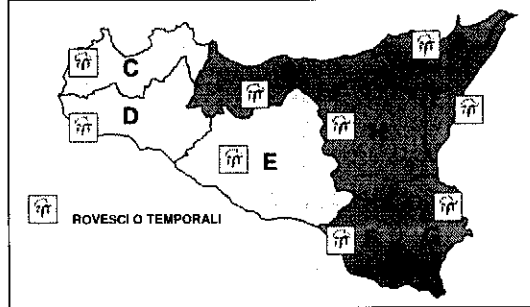
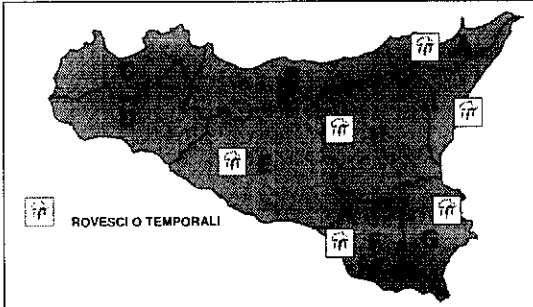
**RISCHIO METEO-IDROGEOLOGICO E IDRAULICO: LIVELLI DI ALLERTA**

**AGGIORNAMENTO PER OGGI 19/3/2019**

(di regola, dall'emissione alle ore 24:00)

**PREVISIONE PER DOMANI 20/3/2019**

(di regola, dalle ore 0:00 fino alle ore 24:00)



EOLIE: ZONA A - USTICA, EGADI: ZONA C - PANTELLERIA: ZONA D - PELAGIE: ZONA E

EOLIE: ZONA A - USTICA, EGADI: ZONA C - PANTELLERIA: ZONA D - PELAGIE: ZONA E

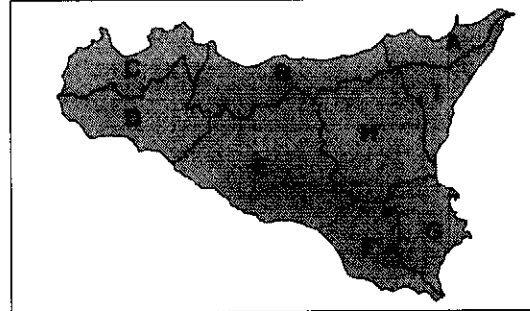
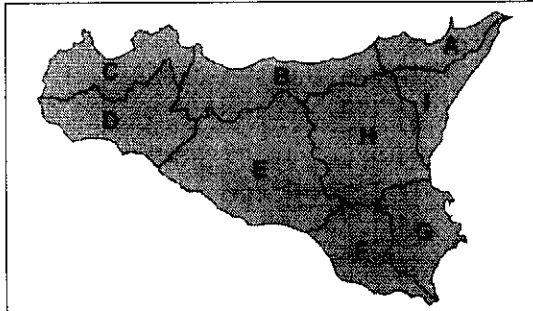
**RISCHIO IDRAULICO (bacini maggiori): LIVELLI DI ALLERTA**

**AGGIORNAMENTO PER OGGI 19/3/2019**

(di regola, dall'emissione alle ore 24:00)

**PREVISIONE PER DOMANI 20/3/2019**

(di regola, dalle ore 0:00 fino alle ore 24:00)



EOLIE: ZONA A - USTICA, EGADI: ZONA C - PANTELLERIA: ZONA D - PELAGIE: ZONA E

EOLIE: ZONA A - USTICA, EGADI: ZONA C - PANTELLERIA: ZONA D - PELAGIE: ZONA E

**LIVELLI DI ALLERTA ADOTTATI E FASI OPERATIVE ATTIVATE**

TIPO DI RISCHIO	LIVELLI DI ALLERTA E FASI OPERATIVE PER OGGI				LIVELLI DI ALLERTA E FASI OPERATIVE PER DOMANI			
	VERDE GENERICA VIGILANZA	GIALLA ATTENZIONE	ARANCIONE PREALLARME	ROSSO	VERDE GENERICA VIGILANZA	GIALLA ATTENZIONE	ARANCIONE PREALLARME	ROSSO
IDROGEOLOGICO E IDRAULICO (1)	B, C, D							
IDROGEOLOGICO E IDRAULICO PER TEMPORALI (2)	A, E, F, G, H, I				A, B, F, G, H, I	C, D, E		
IDRAULICO (3)	TUTTA LA REGIONE				TUTTA LA REGIONE			

(1) Le possibili criticità idrauliche sono riferite ai bacini minori (< 50 kmq) e alle aree urbanizzate

(2) Come sopra, con forzante Meteo

(3) Condizioni diffuse di possibile criticità idraulica nei bacini maggiori (> 50 kmq)

**VEDI DISPOSIZIONI GENERALI  
 E AVVERTENZE**

**NOTE** IN CASO DI TEMPORALI, PRESTARE PARTICOLARE ATTENZIONE AI DEFLUSSI NELLE AREE URBANE E AI LUOGHI FREQUENTATI DALL'UOMO ANCHE IN PROSSIMITA' DEI CORSI D' ACQUA - VEDASI INOLTRE BOLLETTINO METEOMONT ALLEGATO

**FASI OPERATIVE ATTIVATE  
 PER IL DRPC-SICILIA**

PER OGGI: 19/3/2019

PER DOMANI: 20/3/2019

**GENERICA VIGILANZA**

**ATTENZIONE**

SEGUE AVVISO

prot. n° 17880  
del 19-mar-19

AVVISO REGIONALE DI PROTEZIONE CIVILE  
PER IL RISCHIO METEO-IDROGEOLOGICO E IDRAULICO N. 19078

(D. Lgs. n° 1 del 02/01/2018, Direttiva P.C.M. 27/02/2004 e ss.mm.ii., DPRS n° 626/GAB del 30/10/2014 - Sistema di allertamento per rischio idrogeologico e idraulico)

VALIDITA': dalle ore 16:00 del 19-mar-2019 fino alle ore 24:00 del 20-mar-2019

OPERAZIONI DI RILASCIO IN ALVEO PREVISTE E/O IN ATTO COMUNICATE DAI GESTORI DELLE DIGHE  
(in parentesi: il bacino principale, il corso d'acqua a valle e le portate di scarico dichiarate in mc/s):

CASTELLO (Magazzino, Magazzino: 1), GAMMALUTA (Verdura, Sosio: 6), PACECO (Lenzi, Baiata: 1), PIANO DEL LEONE (Verdura, San Cristoforo (Sosio): 0,2), PRIZZI (Verdura, Rera: 3), SANTA ROSALIA (Irmisio, Irmisio: 0,2), TRINITÀ (Avena, Della: 5)

IN RELAZIONE ALLE SOPRA INDICATE OPERAZIONI, POTREBBERO VERIFICARSI FENOMENI LOCALIZZATI E/O DIFFUSI DI ESONDAZIONE LUNGO I CORSI D'ACQUA A VALLE DELLE DIGHE. LE STRUTTURE LOCALI DI PROTEZIONE CIVILE ADOTTERANNO, AL RIGUARDO, LE PROCEDURE PREVISTE NEI PROPRI PIANI DI PROTEZIONE CIVILE PER IL RISCHIO IDROGEOLOGICO E IDRAULICO

DOCUMENTI DI RIFERIMENTO EMESSI DAL OPC/CENTRO FUNZIONALE CENTRALE:

VALUTAZIONI METEOROLOGICHE NUMERICHE del 19-mar-2019 PREVISIONI METEO SINOTTICHE NAZIONALI del 19-mar-2019  
BOLLETTINO DI VIGILANZA METEOROLOGICA NAZIONALE del 19-mar-2019  
 L'AVVISO DI CONDIZIONI METEOROLOGICHE AVVERSE del n. 19078 del 19-mar-2019

FENOMENI PREVISTI

per la giornata di oggi 19-mar-19

per la giornata di domani 20-mar-19

Da isolate a sparse, anche a carattere di rovescio, sui settori centro-orientali, con quantitativi cumulati deboli

PRECIPITAZIONI

Sparsa, anche a carattere di rovescio o temporale, sui settori occidentali e meridionali, con quantitativi cumulati da deboli a moderati; da isolate a sparse, anche a carattere di rovescio o temporale, sulle restanti zone, con quantitativi cumulati deboli

Nessun fenomeno significativo

NEVICATE

Nessun fenomeno significativo

Nessun fenomeno significativo

VISIBILITA'

Nessun fenomeno significativo

Senza variazioni di rilievo

TEMPERATURE

Senza variazioni di rilievo

Localmente forti settentrionali sui settori occidentali

VENTI

Localmente forti nord-orientali sui settori ionici

Molto mossi il Tirreno settore Ovest e lo Stretto di Sicilia

MARI

Molto mossi lo Stretto di Sicilia e lo Ionio

CONDI-METEO AVVERSE

DISPOSIZIONI GENERALI

Si invitano tutti gli Enti cui la presente è diretta (elenco in calce), e i Sindaci in particolare, a predisporre le azioni di prevenzione previste nei propri piani di protezione civile in attuazione ai LIVELLI DI ALLERTA e alle corrispondenti FASI OPERATIVE dichiarati dal CFDM-settore Idro e adottati, per delega del Presidente della Regione, dal Capo del DRPC-Sicilia (Rif. normativi: Decreto legislativo n.1 del 02/01/2018: "Codice della protezione civile", DPRS del 27/01/2011 in GURS n. 8 del 18/02/2011: "Linee Guida per la redazione dei piani di protezione civile comunali e intercomunali in tema di rischio idrogeologico", DPRS n° 626/GAB del 30/10/2014: "Direttiva regionale per la gestione organizzativa e funzionale del sistema di allerta per il rischio idrogeologico e idraulico ai fini di protezione civile").

I responsabili locali di protezione civile sono invitati a prestare specifica attenzione alle condizioni meteorologiche locali e alle loro variazioni, non prevedibili e talora repentine, nonché agli effetti al suolo derivanti, ancorché potenziali, temuti o presumibili, adeguando all'occorrenza e opportunamente le Fasi operative e i propri modelli di intervento. In particolare, se sono note condizioni di vulnerabilità del territorio per effetto di dissesti precedenti, la Autorità locali di protezione civile possono, all'occorrenza, adottare Fasi Operative con livelli superiori a quelli del presente Avviso.

Si raccomanda di dare la massima e tempestiva diffusione del presente Avviso e di informare la SORIS e i Servizi del DRPC-Sicilia competenti per territorio circa l'evoluzione della situazione. Il presente Avviso è pubblicato su [www.protezionecivilesicilia.it](http://www.protezionecivilesicilia.it)

IL VALUTATORE: BRUCCULERI

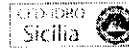
IL DIRIGENTE DEL CFDM-Settore Idro  
(BASILE)

IL DIRIGENTE GENERALE  
CAPO DEL DIPARTIMENTO  
(FOTI)

Contatti: Centro Funzionale Decentrato Multirischio Integrato-settore Idro  
e-mail: [centrofunzionale@protezionecivilesicilia.it](mailto:centrofunzionale@protezionecivilesicilia.it)  
posta certificata: [centrofunzionale@pec.protezionecivilesicilia.it](mailto:centrofunzionale@pec.protezionecivilesicilia.it)

SORIS

numero verde 800 404040 - tel. 091 7433111 - fax 091 7074796/7  
e-mail: [soris@protezionecivilesicilia.it](mailto:soris@protezionecivilesicilia.it)



prot. n° 17880

**AVVISO REGIONALE DI PROTEZIONE CIVILE**

del 19-mar-19

**PER IL RISCHIO METEO-IDROGEOLOGICO E IDRAULICO N. 19078**

(D. Lgs. n° 1 del 02/01/2018, Direttiva P.C.M. 27/02/2004 e ss.mm.ii., DPRS n° 626/GAB del 30/10/2014 - Sistema di allertamento per rischio idrogeologico e idraulico)

**VALIDITA': dalle ore 16:00 del 19-mar-2019 fino alle ore 24:00 del 20-mar-2019**

**AVVERTENZE**

Le criticità attese per il **RISCHIO IDROGEOLOGICO E IDRAULICO**, stimate sulla base delle precipitazioni previste, possono comportare manifestazioni localizzate o diffuse di tipo **geomorfologico** (frane) e/o di tipo **idraulico nei piccoli bacini (< 50 kmq) e nelle aree urbanizzate**. In caso di piogge concentrate in intervalli di tempo contenuti, le criticità possono assumere carattere di estrema pericolosità (es: colate detritiche, crolli, inondazioni localizzate).

Le criticità attese per il **RISCHIO IDROGEOLOGICO E IDRAULICO CON FORZANTE TEMPORALI**, stimate sulla base delle precipitazioni previste e dell'occorrenza di temporali, possono risultare più gravose in relazione alla distribuzione e intensità dei fenomeni che risultano connotati da elevata incertezza previsionale.

Le criticità attese per il **RISCHIO IDRAULICO**, stimate sulla base delle precipitazioni previste, si riferiscono a possibili fenomeni prevalentemente di tipo **idraulico** principalmente nell'ambito del reticolo idrografico naturale dei **bacini maggiori** (> 50 kmq) (alluvioni, esondazioni).

**In presenza di condizioni strutturali inadeguate dei corsi d'acqua e delle reti fognarie e in caso di beni ubicati in prossimità o all'interno di zone vocate al dissesto idrogeologico e idraulico, le criticità possono manifestarsi in maniera più gravosa a prescindere dai quantitativi previsti e/o reali di pioggia.**

Le operazioni effettuate dai gestori degli impianti di ritenuta possono causare fenomeni localizzati o diffusi di esondazione a valle delle dighe in relazione agli eventuali ulteriori apporti fluviali, nonché allo stato di manutenzione dei corsi d'acqua.

Si consulti la "tabella degli scenari" pubblicata sul sito del DRPC-Sicilia ([www.protezionecivilesicilia.it](http://www.protezionecivilesicilia.it)).

**ELENCO DEI DESTINATARI DELL'AVVISO REGIONALE DI PROTEZIONE CIVILE PER IL RISCHIO METEO-IDROGEOLOGICO E IDRAULICO**

- |  |  |
|--|--|
| <p><b>Sindaci</b><br/>Responsabili Uffici Comunali di P.C.<br/><b>Liberi Consorzi, Città Metropolitane</b><br/>Responsabili Uffici Provinciali P.C.<br/><b>Dipartimento Acque e Rifiuti</b><br/>- Servizio 2: Osservatorio Acque - Sala Operativa<br/>- Servizio 3: Settore Infrastrutture per le acque<br/><b>Dipartimento Agricoltura</b><br/>- SIAS<br/>Corpo Forestale Regione Siciliana<br/>Ispettorati Ripartimentali delle Foreste<br/><b>Dipartimento Regionale Tecnico</b><br/>- Uffici Genio Civile<br/><b>Dipartimento Regionale Ambiente</b><br/>Ufficio Tecnico per le Dighe - sez. Palermo<br/><b>Enti Gestori Dighe</b><br/>Enti Parco (Alcantara, Etna, Madonie, Nebrodi, Sicani)<br/><b>Riserve Naturali Orientate</b><br/>ARPA - Agenzia Regionale Protezione Ambiente<br/>Uffici Soprintendenza ai BB.CC.AA.<br/><b>ASI - Aree Sviluppo Industriale</b><br/>Consorzi di Bonifica<br/><b>Ordini professionali</b> (Architetti, Geologi, Geometri, Ingegneri)<br/><b>DRPC</b><br/>- Dirigenti dei Servizi competenti per territorio, RIA, Emergenza, Volontariato<br/>- Responsabili U.O.B. Rischio Idrogeologico<br/>- Referenti provinciali: Volontariato, Comunicazione, Materiali e mezzi</p> | <p><b>Prefetture - UTG</b><br/>Corpo Nazionale Vigili del Fuoco tramite le Prefetture<br/>Comando Regionale Arma dei Carabinieri tramite le Prefetture<br/>Compartimento Polizia Stradale Sic. Orientale tramite le Prefetture<br/>Compartimento Polizia Stradale Sic. Occidentale tramite le Prefetture<br/>Comando Regionale Sicilia Guardia di Finanza tramite le Prefetture<br/><b>Direzioni Marittime</b> tramite le Prefetture<br/>Capitanerie di Porto tramite le Prefetture<br/>CNSAS Corpo Naz. Soccorso Alpino e Speleologico<br/>Dipartimento per la Pianificazione Strategica dell'Ass.to Reg. la Salute<br/>SUES 118<br/>CRI<br/>ANAS<br/>CAS<br/>RFI<br/>ENEL - Sicilia<br/>TERNA - Sicilia<br/>Enti gestori telefonia<br/>ENI Integrated Crisis Center - Roma<br/>e. p.c.<br/>Presidente della Regione Siciliana<br/>Dipartimento della Protezione Civile</p> |
|--|--|



PREVISIONI METEOROLOGICHE PER IL TERRITORIO ITALIANO - 10/05/2019

PROV. / CITTÀ	10/05/2019	11/05/2019	12/05/2019	13/05/2019	14/05/2019	15/05/2019	16/05/2019
ABRUZZO / L'AQUILA	☁	☁	☁	☁	☁	☁	☁
BASILICATA / POTENZA	☁	☁	☁	☁	☁	☁	☁
EMILIA / BOLOGNA	☁	☁	☁	☁	☁	☁	☁
LAZIO / ROMA	☁	☁	☁	☁	☁	☁	☁
LIGURIA / GENOVA	☁	☁	☁	☁	☁	☁	☁
LOMBARDIA / MILANO	☁	☁	☁	☁	☁	☁	☁
MARCHE / ANCONA	☁	☁	☁	☁	☁	☁	☁
PIEMONTE / TORINO	☁	☁	☁	☁	☁	☁	☁
PUGLIA / BARI	☁	☁	☁	☁	☁	☁	☁
REGIONE ABRUZZO	☁	☁	☁	☁	☁	☁	☁
REGIONE BASILICATA	☁	☁	☁	☁	☁	☁	☁
REGIONE EMILIA	☁	☁	☁	☁	☁	☁	☁
REGIONE LAZIO	☁	☁	☁	☁	☁	☁	☁
REGIONE LIGURIA	☁	☁	☁	☁	☁	☁	☁
REGIONE LOMBARDIA	☁	☁	☁	☁	☁	☁	☁
REGIONE MARCHE	☁	☁	☁	☁	☁	☁	☁
REGIONE PIEMONTE	☁	☁	☁	☁	☁	☁	☁
REGIONE PUGLIA	☁	☁	☁	☁	☁	☁	☁
REGIONE SARDEGNA	☁	☁	☁	☁	☁	☁	☁
REGIONE SICILIA	☁	☁	☁	☁	☁	☁	☁
REGIONE TOSCANA	☁	☁	☁	☁	☁	☁	☁
REGIONE UMBRIA	☁	☁	☁	☁	☁	☁	☁
REGIONE VALLE D'AOSTA	☁	☁	☁	☁	☁	☁	☁
REGIONE VENETIA	☁	☁	☁	☁	☁	☁	☁

PROV. / CITTÀ	17/05/2019	18/05/2019	19/05/2019	20/05/2019	21/05/2019	22/05/2019	23/05/2019
ABRUZZO / L'AQUILA	☁	☁	☁	☁	☁	☁	☁
BASILICATA / POTENZA	☁	☁	☁	☁	☁	☁	☁
EMILIA / BOLOGNA	☁	☁	☁	☁	☁	☁	☁
LAZIO / ROMA	☁	☁	☁	☁	☁	☁	☁
LIGURIA / GENOVA	☁	☁	☁	☁	☁	☁	☁
LOMBARDIA / MILANO	☁	☁	☁	☁	☁	☁	☁
MARCHE / ANCONA	☁	☁	☁	☁	☁	☁	☁
PIEMONTE / TORINO	☁	☁	☁	☁	☁	☁	☁
PUGLIA / BARI	☁	☁	☁	☁	☁	☁	☁
REGIONE ABRUZZO	☁	☁	☁	☁	☁	☁	☁
REGIONE BASILICATA	☁	☁	☁	☁	☁	☁	☁
REGIONE EMILIA	☁	☁	☁	☁	☁	☁	☁
REGIONE LAZIO	☁	☁	☁	☁	☁	☁	☁
REGIONE LIGURIA	☁	☁	☁	☁	☁	☁	☁
REGIONE LOMBARDIA	☁	☁	☁	☁	☁	☁	☁
REGIONE MARCHE	☁	☁	☁	☁	☁	☁	☁
REGIONE PIEMONTE	☁	☁	☁	☁	☁	☁	☁
REGIONE PUGLIA	☁	☁	☁	☁	☁	☁	☁
REGIONE SARDEGNA	☁	☁	☁	☁	☁	☁	☁
REGIONE SICILIA	☁	☁	☁	☁	☁	☁	☁
REGIONE TOSCANA	☁	☁	☁	☁	☁	☁	☁
REGIONE UMBRIA	☁	☁	☁	☁	☁	☁	☁
REGIONE VALLE D'AOSTA	☁	☁	☁	☁	☁	☁	☁
REGIONE VENETIA	☁	☁	☁	☁	☁	☁	☁

PROV. / CITTÀ	24/05/2019	25/05/2019	26/05/2019	27/05/2019	28/05/2019	29/05/2019	30/05/2019
ABRUZZO / L'AQUILA	☁	☁	☁	☁	☁	☁	☁
BASILICATA / POTENZA	☁	☁	☁	☁	☁	☁	☁
EMILIA / BOLOGNA	☁	☁	☁	☁	☁	☁	☁
LAZIO / ROMA	☁	☁	☁	☁	☁	☁	☁
LIGURIA / GENOVA	☁	☁	☁	☁	☁	☁	☁
LOMBARDIA / MILANO	☁	☁	☁	☁	☁	☁	☁
MARCHE / ANCONA	☁	☁	☁	☁	☁	☁	☁
PIEMONTE / TORINO	☁	☁	☁	☁	☁	☁	☁
PUGLIA / BARI	☁	☁	☁	☁	☁	☁	☁
REGIONE ABRUZZO	☁	☁	☁	☁	☁	☁	☁
REGIONE BASILICATA	☁	☁	☁	☁	☁	☁	☁
REGIONE EMILIA	☁	☁	☁	☁	☁	☁	☁
REGIONE LAZIO	☁	☁	☁	☁	☁	☁	☁
REGIONE LIGURIA	☁	☁	☁	☁	☁	☁	☁
REGIONE LOMBARDIA	☁	☁	☁	☁	☁	☁	☁
REGIONE MARCHE	☁	☁	☁	☁	☁	☁	☁
REGIONE PIEMONTE	☁	☁	☁	☁	☁	☁	☁
REGIONE PUGLIA	☁	☁	☁	☁	☁	☁	☁
REGIONE SARDEGNA	☁	☁	☁	☁	☁	☁	☁
REGIONE SICILIA	☁	☁	☁	☁	☁	☁	☁
REGIONE TOSCANA	☁	☁	☁	☁	☁	☁	☁
REGIONE UMBRIA	☁	☁	☁	☁	☁	☁	☁
REGIONE VALLE D'AOSTA	☁	☁	☁	☁	☁	☁	☁
REGIONE VENETIA	☁	☁	☁	☁	☁	☁	☁

Sole  
 Sole e nuvole  
 Sole e pioggia  
 Sole e neve  
 Sole e grandine  
 Sole e nebbia  
 Sole e vento  
 Sole e fulmine  
 Sole e tempesta  
 Pioggia  
 Neve  
 Grandine  
 Nebbia  
 Vento  
 Fulmine  
 Tempesta

PROV. / CITTÀ	31/05/2019	01/06/2019	02/06/2019	03/06/2019	04/06/2019	05/06/2019	06/06/2019
ABRUZZO / L'AQUILA	☁	☁	☁	☁	☁	☁	☁
BASILICATA / POTENZA	☁	☁	☁	☁	☁	☁	☁
EMILIA / BOLOGNA	☁	☁	☁	☁	☁	☁	☁
LAZIO / ROMA	☁	☁	☁	☁	☁	☁	☁
LIGURIA / GENOVA	☁	☁	☁	☁	☁	☁	☁
LOMBARDIA / MILANO	☁	☁	☁	☁	☁	☁	☁
MARCHE / ANCONA	☁	☁	☁	☁	☁	☁	☁
PIEMONTE / TORINO	☁	☁	☁	☁	☁	☁	☁
PUGLIA / BARI	☁	☁	☁	☁	☁	☁	☁
REGIONE ABRUZZO	☁	☁	☁	☁	☁	☁	☁
REGIONE BASILICATA	☁	☁	☁	☁	☁	☁	☁
REGIONE EMILIA	☁	☁	☁	☁	☁	☁	☁
REGIONE LAZIO	☁	☁	☁	☁	☁	☁	☁
REGIONE LIGURIA	☁	☁	☁	☁	☁	☁	☁
REGIONE LOMBARDIA	☁	☁	☁	☁	☁	☁	☁
REGIONE MARCHE	☁	☁	☁	☁	☁	☁	☁
REGIONE PIEMONTE	☁	☁	☁	☁	☁	☁	☁
REGIONE PUGLIA	☁	☁	☁	☁	☁	☁	☁
REGIONE SARDEGNA	☁	☁	☁	☁	☁	☁	☁
REGIONE SICILIA	☁	☁	☁	☁	☁	☁	☁
REGIONE TOSCANA	☁	☁	☁	☁	☁	☁	☁
REGIONE UMBRIA	☁	☁	☁	☁	☁	☁	☁
REGIONE VALLE D'AOSTA	☁	☁	☁	☁	☁	☁	☁
REGIONE VENETIA	☁	☁	☁	☁	☁	☁	☁

...  
 ...  
 ...

...	...	...	...	...	...	...	...
...	...	...	...	...	...	...	...
...	...	...	...	...	...	...	...
...	...	...	...	...	...	...	...
...	...	...	...	...	...	...	...