



*Prefettura di Catania*

*Ufficio Territoriale del Governo*

*Area V Protezione Civile, Difesa Civile e Coordinamento del Soccorso Pubblico*

PRESIDENTE ENTE PARCO FLUVIALE DELL'ALCANTARA  
GESTORE DIGA DIRILLO  
GESTORE DIGA PONTE BARCA  
GESTORE DIGA PIETRAROSSA

FRANCAVILLA DI SICILIA  
LICODIA EUBEA  
PATERNO  
CALTAGIRONE

IN DATA ODIERNA IL CENTRO FUNZIONALE DECENTRATO MULTIRISCHIO INTEGRATO - SETTORE IDRO DEL DIPARTIMENTO REGIONALE PROTEZIONE CIVILE DI PALERMO, CON L'UNITO AVVISO DI PROTEZIONE CIVILE NR. 19104 PER RISCHIO IDROGEOLOGICO VRG. IDRAULICO E PER EVENTI METEO AVVERSI CON VALIDITA' DALLE ORE 16.00 DI OGGI 14/04/2019 E FINO ALLE ORE 24.00 DEL 15/04/2019 HA SEGNALATO CHE IN ATTO IL LIVELLO DI ALLERTA E' GIALLO CORRISPONDENTE AD UNA CRITICITA' ORDINARIA, PERTANTO, VALUTATA L'ATTUALE FENOMENOLOGIA ED IL POTENZIALE SCENARIO DI IMPATTO LOCALE PER TALE EVENTO, E' STATA DICHIARATA LA FASE OPERATIVA DI ATTENZIONE. INVITASI FAR CONOSCERE EVENTUALI EMERGENZE E NEL PRESTARE ATTENZIONE ALLE AUTORITA' COMUNALI SI RAMMENTA GLI ADEMPIMENTI CONCERNENTI LA DIREZIONE E IL COORDINAMENTO DEI SERVIZI DI SOCCORSO E DI ASSISTENZA ALLE POPOLAZIONI COLPITE NONCHÉ L'INFORMAZIONE DELLA POPOLAZIONE SULLE SITUAZIONI DI PERICOLO. I SINDACI DELLA CITTA' METROPOLITANA E DEI COMUNI VORRANNO ALTRESI' ATTENERSI ALLE ATTIVITA' PREVISTE DALLA LEGGE 225/92, DALLA LEGGE 100/2012 E DAI RISPETTIVI PIANI DI PROTEZIONE CIVILE, ADOTTANDO, INOLTRE, OGNI UTILE PROVVEDIMENTO PER LA TUTELA DELLA PUBBLICA E PRIVATA INCOLUMITA'.

PREFETTO CLAUDIO SAMMARTINO

VISTO, PER IL PREFETTO,  
IL DIRIGENTE:



L'INVIO A MEZZO POSTA CERTIFICATA DEL PRESENTE MESSAGGIO ATTESTA L'AVVENUTA RICEZIONE DA PARTE DEI DESTINATARI.

prot. n° 23453

**AVVISO REGIONALE DI PROTEZIONE CIVILE**

del 14-apr-19

**PER IL RISCHIO METEO-IDROGEOLOGICO E IDRAULICO N. 19104**

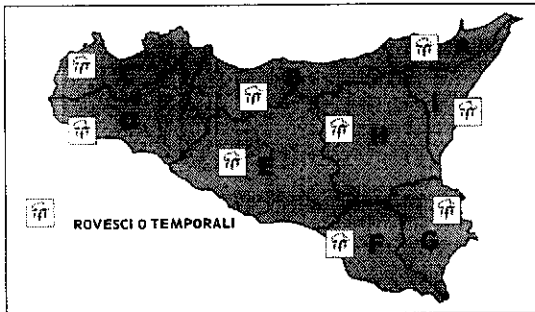
(D. Lgs. n° 1 del 02/01/2018 - Direttiva P.C.M. 27/02/2004 e ss.mm.ii., DPRS n° 626/GAB del 30/10/2014 - Sistema di allertamento per rischio idrogeologico e idraulico)

**VALIDITA': dalle ore 16:00 del 14-apr-2019 fino alle ore 24:00 del 15-apr-2019**

**RISCHIO METEO-IDROGEOLOGICO E IDRAULICO: LIVELLI DI ALLERTA**

**AGGIORNAMENTO PER OGGI 14/4/2019**

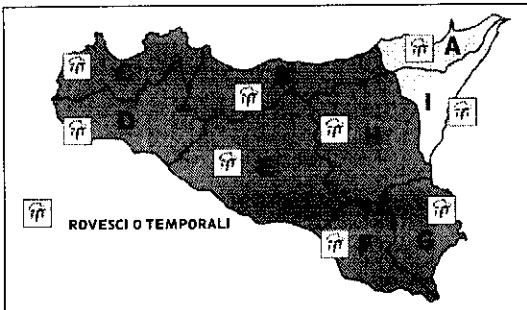
(di regola, dall'emissione alle ore 24:00)



EOLIE: ZONA A - USTICA, EGADI: ZONA C - PANTELLERIA: ZONA D - PELAGIE: ZONA E

**PREVISIONE PER DOMANI 15/4/2019**

(di regola, dalle ore 0:00 fino alle ore 24:00)

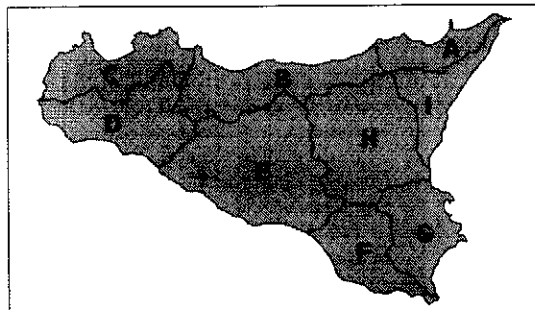


EOLIE: ZONA A - USTICA, EGADI: ZONA C - PANTELLERIA: ZONA D - PELAGIE: ZONA E

**RISCHIO IDRAULICO (bacini maggiori): LIVELLI DI ALLERTA**

**AGGIORNAMENTO PER OGGI 14/4/2019**

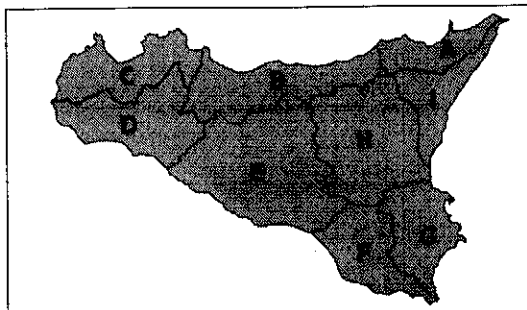
(di regola, dall'emissione alle ore 24:00)



EOLIE: ZONA A - USTICA, EGADI: ZONA C - PANTELLERIA: ZONA D - PELAGIE: ZONA E

**PREVISIONE PER DOMANI 15/4/2019**

(di regola, dalle ore 0:00 fino alle ore 24:00)



EOLIE: ZONA A - USTICA, EGADI: ZONA C - PANTELLERIA: ZONA D - PELAGIE: ZONA E

**LIVELLI DI ALLERTA ADOTTATI E FASI OPERATIVE ATTIVATE**

TIPO DI RISCHIO	LIVELLI DI ALLERTA E FASI OPERATIVE PER OGGI				LIVELLI DI ALLERTA E FASI OPERATIVE PER DOMANI			
	VERDE GENERICA VIGILANZA	GIALLA ATTENZIONE	ARANCIONE PREALLARME	ROSSO ALLARME	VERDE GENERICA VIGILANZA	GIALLA ATTENZIONE	ARANCIONE PREALLARME	ROSSO ALLARME
IDROGEOLOGICO E IDRAULICO <sup>(1)</sup>								
IDROGEOLOGICO E IDRAULICO PER TEMPORALI <sup>(2)</sup>	TUTTA LA REGIONE				B, C, D, E, F, G, H	A, I		
IDRAULICO <sup>(3)</sup>	TUTTA LA REGIONE				TUTTA LA REGIONE			

(1) Le possibili criticità idrauliche sono riferite ai bacini minori (< 50 km²) e alle aree urbanizzate  
 (2) Come sopra, con forzante Meteo  
 (3) Condizioni diffuse di possibile criticità idraulica nei bacini maggiori (> 50 km²)

**VEDI DISPOSIZIONI GENERALI E AVVERTENZE**

**NOTE** IN CASO DI TEMPORALI, PRESTARE PARTICOLARE ATTENZIONE AI DEFLUSSI NELLE AREE URBANE E AI LUOGHI FREQUENTATI DALL'UOMO ANCHE IN PROSSIMITA' DEI CORSI D'ACQUA

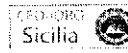
**FASI OPERATIVE ATTIVATE PER IL DRPC-SICILIA**

**PER OGGI: 14/4/2019**

**PER DOMANI: 15/4/2019**

**GENERICA VIGILANZA  
ATTENZIONE**

SEGUE AVVISO



prot. n° 23453  
del 14-apr-19

**AVVISO REGIONALE DI PROTEZIONE CIVILE  
PER IL RISCHIO METEO-IDROGEOLOGICO E IDRAULICO N. 19104**

(D. Lgs. n° 1 del 02/01/2018, Direttiva P.C.M. 27/02/2004 e ss.mm.ii., DPRS n° 626/GAB del 30/10/2014 - Sistema di allertamento per rischio idrogeologico e idraulico)

**VALIDITA': dalle ore 16:00 del 14-apr-2019 fino alle ore 24:00 del 15-apr-2019**

**OPERAZIONI DI RILASCIO IN ALVEO PREVISTE E/O IN ATTO COMUNICATE DAI GESTORI DELLE DIGHE**  
(in parentesi: il bacino principale, il corso d'acqua a valle e le portate di scarico dichiarate in mc/s):

CASTELLO (Magazzola, Magazzola; 1), DISUERI (Gela, Disueri; 2), FANACO (Piatani, Piatani; 0,1), GAMMAUTA (Verdura, Sosio; 6), PACECO (Lenzi, Balata; 1), PIANO DEL LEONE (Verdura, San Cristoforo (Sosio); 2,3), PRIZZI (Verdura, Raiò; 3), ROSAMARINA (San Leonardo, San Leonardo; 0,5), SANTA ROSALIA (Irminto, Irminto; 0,2), TRINITÀ (Arena, Delta; 5)

**IN RELAZIONE ALLE SOPRA INDICATE OPERAZIONI, POTREBBERO VERIFICARSI FENOMENI LOCALIZZATI E/O DIFFUSI DI ESONDAZIONE LUNGO I CORSI D'ACQUA A VALLE DELLE DIGHE. LE STRUTTURE LOCALI DI PROTEZIONE CIVILE ADOTTERANNO, AL RIGUARDO, LE PROCEDURE PREVISTE NEI PROPRI PIANI DI PROTEZIONE CIVILE PER IL RISCHIO IDROGEOLOGICO E IDRAULICO**

**DOCUMENTI DI RIFERIMENTO EMESSI DAL DPC/CENTRO FUNZIONALE CENTRALE:**

VALUTAZIONI METEOROLOGICHE NUMERICHE del 14-apr-2019 PREVISIONI METEO SINOTTICHE NAZIONALI del 14-apr-2019  
 BOLLETTINO DI VIGILANZA METEOROLOGICA NAZIONALE del 14-apr-2019  
 L'AVVISO DI CONDIZIONI METEOROLOGICHE AVVERSE del n. 19104 del 14-apr-2019

**FENOMENI PREVISTI**

per la giornata di oggi 14-apr-19

per la giornata di domani 15-apr-19

Da isolate a sparse, anche a carattere di rovescio o temporale, su tutta la Regione, con quantitativi cumulati generalmente deboli

**PRECIPITAZIONI**

Da isolate a sparse, anche a carattere di rovescio o temporale, su tutta la Regione, con quantitativi cumulati da deboli a puntualmente moderati specie sulla Sicilia nord-orientale

Nessun fenomeno significativo

**NEVICATE**

Nessun fenomeno significativo

Nessun fenomeno significativo

**VISIBILITA'**

Nessun fenomeno significativo

Senza variazioni di rilievo

**TEMPERATURE**

Senza variazioni di rilievo

Localmente forti settentrionali sulla Sicilia occidentale e meridionale

**VENTI**

Localmente forti settentrionali, in attenuazione

Molto mossi i bacini occidentali e meridionali

**MARI**

Molto mossi i bacini occidentali e meridionali, con moto ondoso in rapido calo

**CONDI-METEO AVVERSE**

---

**DISPOSIZIONI GENERALI**

Si invitano tutti gli Enti cui la presente è diretta (elenco in calce), e i Sindaci in particolare, a predisporre le azioni di prevenzione previste nei propri piani di protezione civile in attuazione ai LIVELLI DI ALLERTA e alle corrispondenti FASI OPERATIVE dichiarate dal CFDM1-settore Idro e adottate, per delega del Presidente della Regione, dal Capo del DRPC-Sicilia (Rif. normativi: Decreto legislativo n.1 del 02/01/2018: "Codice della protezione civile", DPRS del 27/01/2011 in GURS n. 8 del 18/02/2011: "Linee Guida per la redazione dei piani di protezione civile comunali e intercomunali in tema di rischio idrogeologico", DPRS n° 626/GAB del 30/10/2014: "Direttiva regionale per la gestione organizzativa e funzionale del sistema di allerta per il rischio idrogeologico e idraulico ai fini di protezione civile").

I responsabili locali di protezione civile sono invitati a prestare specifica attenzione alle condizioni meteorologiche locali e alle loro variazioni, non prevedibili e talora repentine, nonché agli effetti al suolo derivanti, ancorché potenziali, temuti o presumibili, adeguando all'occorrenza e opportunamente le Fasi operative e i propri modelli di intervento. In particolare, se sono note condizioni di vulnerabilità del territorio per effetto di dissesti precedenti, la Autorità locali di protezione civile possono, all'occorrenza, adottare Fasi Operative con livelli superiori a quelli del presente Avviso.

Si raccomanda di dare la massima e tempestiva diffusione del presente Avviso e di informare la SORIS e i Servizi del DRPC-Sicilia competenti per territorio circa l'evoluzione della situazione. Il presente Avviso è pubblicato su [www.protezionecivilesicilia.it](http://www.protezionecivilesicilia.it)

IL VALUTATORE: PANEBIANCO

IL DIRIGENTE DEL CFDM1-Settore Idro  
(BASILE)

IL DIRIGENTE GENERALE  
CAPO DEL DIPARTIMENTO  
(FOTI)

Contatti: Centro Funzionale Decentrato Multirischio Integrato-settore Idro  
e-mail: [centrofunzionale@protezionecivilesicilia.it](mailto:centrofunzionale@protezionecivilesicilia.it)  
posta certificata: [centrofunzionale@pec.protezionecivilesicilia.it](mailto:centrofunzionale@pec.protezionecivilesicilia.it)

SORIS  
numero verde 800 404040 - tel. 091 7433111 - fax 091 7074796/7  
e-mail: [soris@protezionecivilesicilia.it](mailto:soris@protezionecivilesicilia.it)



prot. n° 23453

**AVVISO REGIONALE DI PROTEZIONE CIVILE**

del 14-apr-19

**PER IL RISCHIO METEO-IDROGEOLOGICO E IDRAULICO N. 19104**

(D. Lgs. n° 1 del 02/01/2018, Direttiva P.C.M. 27/02/2004 e ss.mm.ii., DPRS n° 626/GAB del 30/10/2014 - Sistema di allertamento per rischio idrogeologico e idraulico)

**VALIDITA': dalle ore 16:00 del 14-apr-2019 fino alle ore 24:00 del 15-apr-2019**

**AVVERTENZE**

Le criticità attese per il **RISCHIO IDROGEOLOGICO E IDRAULICO**, sfimate sulla base delle precipitazioni previste, possono comportare manifestazioni localizzate o diffuse di tipo **geomorfologico** (frane) e/o di tipo **idraulico nei piccoli bacini (< 50 kmq) e nelle aree urbanizzate**. In caso di piogge concentrate in intervalli di tempo contenuti, le criticità possono assumere carattere di estrema pericolosità (es: colate detritiche, crolli, inondazioni localizzate).

Le criticità attese per il **RISCHIO IDROGEOLOGICO E IDRAULICO CON FORZANTE TEMPORALI**, sfimate sulla base delle precipitazioni previste e dell'occorrenza di temporali, possono risultare più gravose in relazione alla distribuzione e intensità dei fenomeni che risultano connotati da elevata incertezza previsionale.

Le criticità attese per il **RISCHIO IDRAULICO**, sfimate sulla base delle precipitazioni previste, si riferiscono a possibili fenomeni prevalentemente di tipo **idraulico** principalmente nell'ambito del reticolo idrografico naturale dei **bacini maggiori (> 50 kmq)** (alluvioni, esondazioni).

**In presenza di condizioni strutturali inadeguate dei corsi d'acqua e delle reti fognarie e in caso di beni ubicati in prossimità o all'interno di zone vocate al dissesto idrogeologico e idraulico, le criticità possono manifestarsi in maniera più gravosa a prescindere dai quantitativi previsti e/o reali di pioggia.**

Le operazioni effettuate dai gestori degli impianti di ritenuta possono causare fenomeni localizzati o diffusi di esondazione a valle delle dighe in relazione agli eventuali ulteriori apporti fluviali, nonché allo stato di manutenzione dei corsi d'acqua.

Si consulti la "tabella degli scenari" pubblicata sul sito del DRPC-Sicilia ([www.protezionecivilesicilia.it](http://www.protezionecivilesicilia.it)).

**ELENCO DEI DESTINATARI DELL'AVVISO REGIONALE DI PROTEZIONE CIVILE  
PER IL RISCHIO METEO-IDROGEOLOGICO E IDRAULICO**

<b>Sindaci</b>	<b>Prefetture - UTG</b>
<b>Responsabili Uffici Comunali di P.C.</b>	<b>Corpo Nazionale Vigili del Fuoco</b> tramite le Prefetture
<b>Liberi Consorzi, Città Metropolitane</b>	<b>Comando Regionale Arma dei Carabinieri</b> tramite le Prefetture
<b>Responsabili Uffici Provinciali P.C.</b>	<b>Compartimento Polizia Stradale Sic. Orientale</b> tramite le Prefetture
<b>Dipartimento Acque e Rifiuti</b>	<b>Compartimento Polizia Stradale Sic. Occidentale</b> tramite le Prefetture
- Servizio 2: Osservatorio Acque - Solo Operativo	<b>Comando Regionale Sicilia Guardia di Finanza</b> tramite le Prefetture
- Servizio 3: Settore Infrastrutture per le acque	<b>Direzioni Marittime</b> tramite le Prefetture
<b>Dipartimento Agricoltura</b>	<b>Capitanerie di Porto</b> tramite le Prefetture
- SIAS	<b>CNSAS Corpo Naz.le Soccorso Alpino e Speleologico</b>
<b>Corpo Forestale Regione Siciliana</b>	<b>Dipartimento per la Pianificazione Strategica dell'Ass.to Reg.le Salute</b>
<b>Ispettorati Ripartimentali delle Foreste</b>	<b>SUES 118</b>
<b>Dipartimento Regionale Tecnico</b>	<b>CRI</b>
- Uffici Genio Civile	<b>ANAS</b>
<b>Dipartimento Regionale Ambiente</b>	<b>CAS</b>
<b>Ufficio Tecnico per le Dighe - sez. Palermo</b>	<b>RFI</b>
<b>Enti Gestori Dighe</b>	<b>ENEL - Sicilia</b>
<b>Enti Parco (Alcantara, Etna, Madonie, Nebrodi, Sicani)</b>	<b>TERNA - Sicilia</b>
<b>Riserve Naturali Orientate</b>	<b>Enti gestori telefonia</b>
<b>ARPA - Agenzia Regionale Protezione Ambiente</b>	<b>ENI Integrated Crisis Center - Roma</b>
<b>Uffici Soprintendenza ai BB.CC.AA.</b>	<b>e, p.c.</b>
<b>ASI - Aree Sviluppo Industriale</b>	<b>Presidente della Regione Siciliana</b>
<b>Consorzi di Bonifica</b>	<b>Dipartimento della Protezione Civile</b>
<b>Ordini professionali (Architetti, Geologi, Geometri, Ingegneri)</b>	
<b>DRPC</b>	
- Dirigenti dei Servizi competenti per territorio, RIA, Emergenza, Volontariato	
- Responsabili U.O.B. Rischio Idrogeologico	
- Referenti provinciali: Volontariato, Comunicazione, Materiali e mezzi	