

UFFICIO TERRITORIALE DEL GOVERNO CATANIA SERVIZI R.T.F.
15 MAG. 2019
NR: 15 H: 16:30



Stefano di Catania
 Ufficio Territoriale del Governo
 Direzione Generale e Coordinamento del Soccorso Pubblico

PEC URGENTISSIMO

11.15/05/2019

CATANIA SINDACO CITA' METROPOLITANA
 CATANIA SINDACI E COMMISSARI STRAORDINARI COMUNI PROVINCIA
 CATANIA DIRIGENTE UFFICIO PROTEZIONE CIVILE CITA' METROPOLITANA
 CATANIA QUESTORE
 CATANIA COMANDANTE PROVINCIALE CARABINIERI
 CATANIA COMANDANTE PROVINCIALE GUARDIA FINANZA
 CATANIA COMANDANTE PROVINCIALE VIGILFUOCO
 CATANIA DIRIGENTE COMPARTIMENTO POLIZIA STRADALE "SICILIA ORIENTALE"
 CATANIA DIRIGENTE SEZIONE POLIZIA STRADALE
 CATANIA SIGONELLA COMANDO AEROPORTO
 CATANIA COMANDANTE CAPITANERIA DI PORTO
 CATANIA COMANDANTE STAZIONE ELICOTTERI MARINA MILITARE
 CATANIA COMANDANTI POLIZIE MUNICIPALI
 CATANIA COMANDANTE DIREZIONE MARITTIMA-GUARDIA COSTIERA
 CATANIA ING. CAPO UFFICIO GENIO CIVILE
 CATANIA DIRIG. DIPART. REG. PROTEZIONE CIVILE - Servizio Sicilia Sud - Orientale -
 SANT'AGATA LI BATTIATI
 CATANIA DIRIGENTE SERVIZIO RISCHIO VULCANICO DIR. REG. PROTEZIONE CIVILE
 SANT'AGATA LI BATTIATI
 CATANIA DIRIGENTE CORPO FORESTALE ISP. RIP. FORESTE
 CATANIA PRESIDENTE AUTORITA' PORTUALE
 CATANIA DIRETTORE UFFICIO DELLE DOGANE
 CATANIA DIRIGENTE SEZIONE COMPARTIMENTO ANAS
 CATANIA DIRIGENTE UFFICIO SCOLASTICO PROVINCIALE
 CATANIA DIRETTORE AEROPORTUALE SICILIA ORIENTALE
 CATANIA DIRETTORE SAC-AEROPORTO
 CATANIA DIRETTORE GENERALE AZIENDA SANITARIA PROVINCIALE
 CATANIA DIRIGENTE ARPA - STRUTTURA TERRITORIALE
 CATANIA DIRIGENTE UFFICIO SANITA' MARITTIMA - USMAF -
 CATANIA SOPRINTENDENTE BENI CULTURALI ED AMBIENTALI
 CATANIA DIRIGENTE UFFICIO POLIZIA FRONTIERA SCALI MARITTIMO ED AEREO
 CATANIA DIRETTORE I.N.G.V.
 CATANIA DIRIGENTE POLIZIA FERROVIARIA
 CATANIA DIRIGENTE TRENTALIA S.p.a.
 CATANIA DIRETTORE AZIENDA FORESTE DEMANIALI
 CATANIA DELEGATO REGIONALE SICILIA ORIENTALE LEGA NAVALE ITALIANA
 CATANIA PRESIDENTE COMITATO PROVINCIALE C.R.I.
 CATANIA RESPONSABILE SUES 118
 CATANIA RESPONSABILE CORPO NAZIONALE SOCCORSO ALPINO E SPELEOLOGICO CAI
 CATANIA PRESIDENTE CONSORZIO AUTOSTRADE SICILIANE
 CATANIA PRESIDENTE ASSOCIAZIONE RADIOAMATORI
 CATANIA RESPONSABILE ENEL
 CATANIA RESPONSABILE TERNA
 COMMISSARIO GOVERNATIVO FERROVIA CIRCUMETNEA
 CATANIA PRESIDENTE I.R.S.A.P. (ISTITUTO REGIONALE PER LO SVILUPPO DELLE ATTIVITA'
 PRODUTTIVE - EX CONSORZIO A.S.I.)
 CATANIA RESPONSABILE CONSORZIO BONIFICA N.7
 CATANIA RESPONSABILE CONSORZIO BONIFICA N.9
 CATANIA PRESIDENTE ENTE PARCO DELL'ETNA
 NICOLOSI



Prof. Felice de Gennaro
Ufficio Giuridico del Governo
Min. di Giustizia Civile e Coordinamento del Soccorso Pubblico

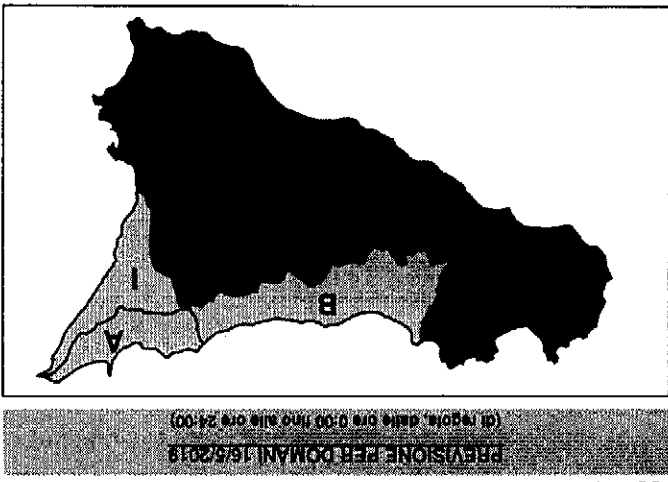
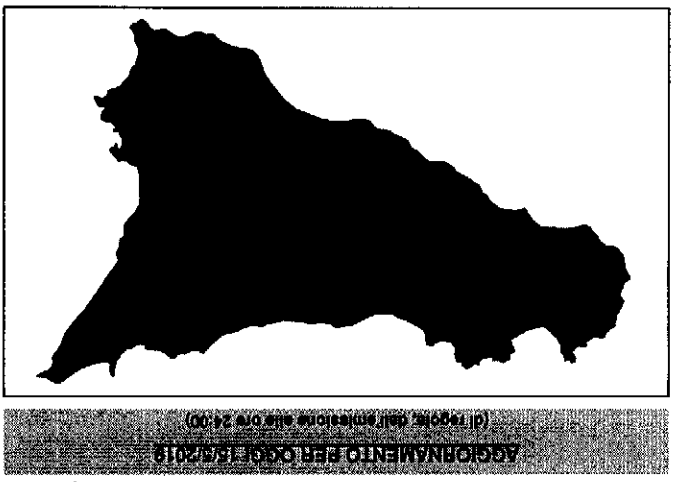
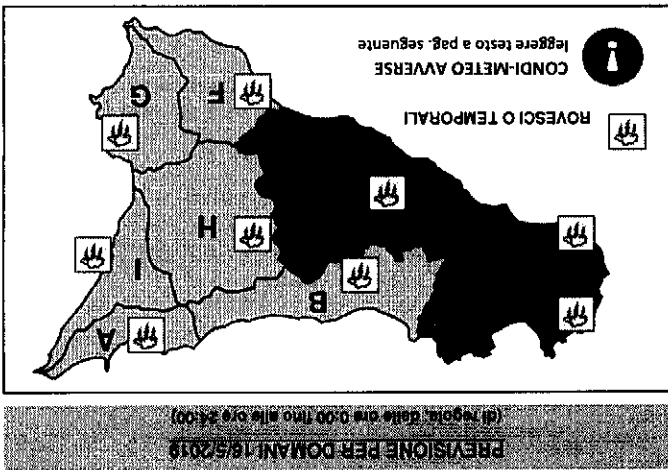
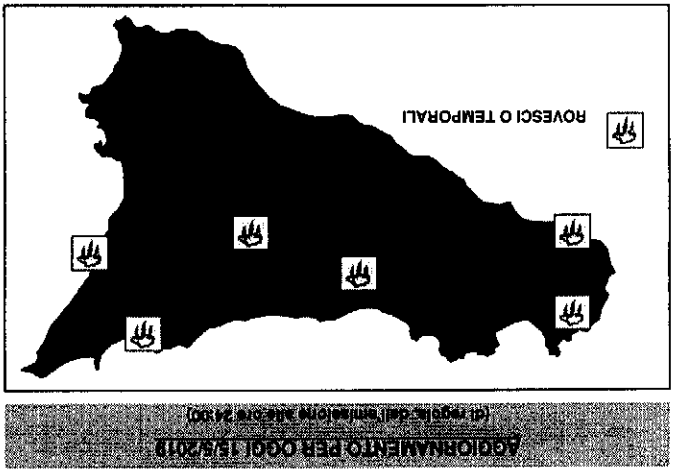
FRANCAVILLA DI SICILIA
LICODIA EUBEA
PATERNO,
CALTAGIRONE
PRESIDENTE ENTE PARCO FLUVIALE DELL'ALCANTARA
GESTORE DIGA DIRILLO
GESTORE DIGA PONTE BARCA
GESTORE DIGA PIETRAROSSA

IN DATA ODIERNA IL CENTRO FUNZIONALE DECENTRATO MULTIRISCHIO INTEGRATO - SETTORE IDRO DEL DIPARTIMENTO REGIONALE PROTEZIONE CIVILE DI PALERMO, CON L'UNITO AVVISO DI PROTEZIONE CIVILE NR. 19135 PER RISCHIO IDROGEOLOGICO VRG. IDRAGICO E PER EVENTI METEO AVVERSI CON VALIDITA' DALLE ORE 16.00 DI OGGI 15/05/2019 E FINO ALLE ORE 24.00 DEL 16/5/2019 HA SEGNALENTO CHE IN ATTO IL LIVELLO DI ALLERTA E' GIATTO CORRISPONDENTE AD UNA CRITICITA' ORDINARIA, PERTANTO, VALUTATA L'ATTUALE FENOMENOLOGIA ED IL POTENZIALE SCENARIO DI IMPATTO LOCALE PER TALE EVENTO, E' STATA DICHIARATA LA FASE OPERATIVA DI ATTENZIONE. INVITASI FAR CONOSCERE EVENTUALI EMERGENZE E NEL PRESTARE ATTENZIONE ALLE AUTORITA' COMUNALI SI RAMMENTA GLI ADEMPIMENTI CONCERNENTI LA DIREZIONE E IL COORDINAMENTO DEI SERVIZI DI SOCCORSO E DI ASSISTENZA ALLE POPOLAZIONI COLPITE NONCHE' L'INFORMAZIONE DELLA POPOLAZIONE SULLE SITUAZIONI DI PERICOLO. I SINDACI DELLA CITTA' METROPOLITANA E DEI COMUNI VORRANNO ALTRESI' ATTENERSI ALLE ATTIVITA' PREVISTE DALLA LEGGE 225/92, DALLA LEGGE 100/2012 E DAI RISPETTIVI PIANI DI PROTEZIONE CIVILE, ADOTTANDO, INOLTRE, OGNI UTILE PROVVEDIMENTO PER LA TUTELA DELLA PUBBLICA E PRIVATA INCOLUMITA'.

PREFETTO CLAUDIO SAMMARTINO



L'INVIO A MEZZO POSTA CERTIFICATA DEL PRESENTE MESSAGGIO ATTESTA L'AVVENUTA RICEZIONE DA PARTE DEI DESTINATARI.



LIVELLI DI ALLERTA ADOTTATI E FASI OPERATIVE ATTIVATE

TPO DI RISCHIO	ALLERTA	ATTENZIONE	ALLERTA	PER OGGI	LIVELLI DI ALLERTA E FASI OPERATIVE
IDROGEOLOGICO E IDRAULICO (1)	E, F, G				
IDROGEOLOGICO E IDRAULICO PER TEMPORALI (2)	A, B, C, D, H, I				
IDRAULICO (3)	TUTTA LA REGIONE				

TPO DI RISCHIO	ALLERTA	ATTENZIONE	ALLERTA	PER DOMANI	LIVELLI DI ALLERTA E FASI OPERATIVE
IDROGEOLOGICO E IDRAULICO (1)	E, F, G				
IDROGEOLOGICO E IDRAULICO PER TEMPORALI (2)	A, B, F, G, H, I				
IDRAULICO (3)	TUTTA LA REGIONE				

VEDI DISPOSIZIONI GENERALI E AVVERTENZE

(1) Le possibili criticità idrauliche sono riferite ai bacini minori (< 50 kmq) e alle aree urbanizzate
(2) Come sopra, con forzante Meteo
(3) Condizioni diffuse di possibile criticità idraulica nei bacini maggiori (> 50 kmq)

NOTE
IN CASO DI TEMPORALI, PRESTARE PARTICOLARE ATTENZIONE AI DEFLUSSI NELLE AREE URBANE E AI LUOGHI FREQUENTATI DALL'UOMO ANCHE IN PROSSIMITÀ DEI CORSI D'ACQUA

**AVVISO REGIONALE DI PROTEZIONE CIVILE
PER IL RISCHIO METEO-IDROLOGICO E IDRAULICO N. 19135**

(D. Lgs. n° 1 del 02/01/2018, Direttiva P.C.M. 27/02/2004 e ss.mm.ii., DPRS n° 626/GAB del 30/10/2014 - Sistema di allertamento per rischio idrogeologico e idraulico)

**OPERAZIONI DI RILASCIO IN ALVEO PREVISTE E/O IN ATTO COMUNICATE DAI GESTORI DELLE DIGHE
(in premesse: il bacino principale, il corso d'acqua a valle e le portate di scarico dichiarate in mc/s):**

GASTELLO (Magazzolo, Magazzolo: 1), GAMMAUTA (Verdura, Sosio: 6), GARCIA (Belice, Belice sinistro: 5), PACCO (Lenzi, Balata: 1), PIANO DEL LEONE (Verdura, San Cristoforo (Sosio): 2,3), PRIZZI (Verdura, Riala: 3), ROSAMARINA (San Leonardo, San Leonardo: 0,5), SANTA ROSALIA (Irmio, Irmio: 0,2)

IN RELAZIONE ALLE SOPRA INDICATE OPERAZIONI, POTREBBERO VERIFICARSI FENOMENI LOCALIZZATI E/O DIFFUSI DI ESPONAZIONE LUNGO I CORSI D'ACQUA A VALLE DELLE DIGHE. LE STRUTTURE LOCALI DI PROTEZIONE CIVILE ADOPTERANNO, AL RIGUARDO, LE PROCEDURE PREVISTE NEI PROPRI PIANI DI PROTEZIONE CIVILE PER IL RISCHIO IDROLOGICO E IDRAULICO

DOCUMENTI DI RIFERIMENTO EMESSI DAL DPC/CENTRO FUNZIONALE CENTRALE:

VALUTAZIONI METEOROLOGICHE NUMERICHE	del 15-mag-2019	PREVISIONI METEO SINOTTICHE NAZIONALI	del 15-mag-2019
BOLLETTINO DI VIGILANZA METEOROLOGICA NAZIONALE	del 15-mag-2019	Prot. DPC/PRE/0029350	
<input checked="" type="checkbox"/> L'AVVISO DI CONDIZIONI METEOROLOGICHE AVVERSE	del 15-mag-2019 n. 19048		

Da isolate a sparse, anche a carattere di rovescio o temporale, sui settori centro-orientali, con quantitativi cumulati generalmente deboli

PRECIPITAZIONI
Da sparse a diffuse, a prevalente carattere di rovescio o temporale, sui settori orientali, con quantitativi cumulati generalmente moderati, più rilevanti sulla Sicilia nord-orientale, ove i fenomeni assumono carattere più intenso e persistente; da isolate a sparse, localmente anche a carattere di rovescio o temporale, sui restanti settori, con quantitativi cumulati generalmente deboli

Nessun fenomeno significativo

NEVICATE

Nessun fenomeno significativo

VISIBILITA'

Senza variazioni di rilievo

TEMPERATURE

Nessun fenomeno significativo

VENTI

Molto mossi i settori ovest del Tirreno centro-meridionale, con moto onduoso in attenuazione; molto mosso, localmente agitato, lo Stretto di Sicilia; tendenza a molto mosso lo Ionio meridionale

CONDIZIONI METEO AVVERSE

DALLE PRIME ORE DI DOMANI, GIOVEDÌ 16 MAGGIO 2019, SI PREVEDONO PRECIPITAZIONI A PREVALENTE CARATTERE DI ROVESCIO O TEMPORALE, SPECIE SUI SETTORI NORD-ORIENTALI. I FENOMENI SARANNO ACCOMPAGNATI DA ROVESCII DI FORTE INTENSITA', FREQUENTE ATTIVITA' ELETTRICA, LOCALI GRANDINATE E FORTI RAFFICHE DI VENTO

DISPOSIZIONI GENERALI

Si invitano tutti gli Enti cui la presente è diretta (elenco in calce), e i Sindaci in particolare, a predisporre le azioni di prevenzione previste nei propri piani di protezione civile in attuazione al LIVELLI DI ALLERTA e alle corrispondenti FASI OPERATIVE dichiarate dal CFDM-Settore Idro e adottati, per delega del Presidente della Regione, dal Capo del DRPC-Sicilia (Ril. normativo: Decreto legislativo n. 1 del 02/01/2018: "Codice della protezione civile", DPRS del 27/01/2011 in GURS n. 8 del 18/02/2011; "Linee Guida per la redazione dei piani di protezione civile comunali e intercomunali in tema di rischio idrogeologico", DPRS n° 626/GAB del 30/10/2014; "Direttiva regionale per la gestione organizzativa e funzionale del sistema di allerta per il rischio idrogeologico e idraulico ai fini di protezione civile").

I responsabili locali di protezione civile sono invitati a prestare specifica attenzione alle condizioni meteorologiche locali e alle loro variazioni, non prevedibili e talora repentini, nonché agli effetti al suolo derivanti, ancorché potenziali, temuti o presumibili, adeguando all'occorrenza e opportunamente le Fasi operative e i propri modelli di intervento. In particolare, se sono note condizioni di vulnerabilità del territorio per effetto di dissesti precedenti, la Autorità locali di protezione civile possono, all'occorrenza, adottare Fasi Operative con livelli superiori a quelli del presente Avviso.

Si raccomanda di dare la massima e tempestiva diffusione del presente Avviso e di informare la SORIS e i Servizi del DRPC-Sicilia competenti per territorio circa l'evoluzione della situazione. Il presente Avviso è pubblicato su www.protezionecivile.sicilia.it

IL VALUTATORE: DE LUCA

IL DIRIGENTE DEL CFDM-Settore Idro (BASILE)

IL DIRIGENTE GENERALE
CAPO DEL DIPARTIMENTO (FORTI)

Contatti: Centro Funzionale Decentrato Multirischio Integrato-Settore Idro

SORIS

e-mail: centrofunzionale@protezionecivile.sicilia.it; posta certificata: centrofunzionale@pec.protezionecivile.sicilia.it
numero verde 800 404040 - tel. 091 7433111 - fax 091 70747967
e-mail: soris@protezionecivile.sicilia.it



del	15-mag-19
prot. n°	28849

**AVVISO REGIONALE DI PROTEZIONE CIVILE
 PER IL RISCHIO METEO-IDROGEOLOGICO E IDRAULICO N. 19135**

(D. Lgs. n° 1 del 02/01/2018 - Direttiva P.C.M. 27/02/2004 e ss.mm.ii., DPRS n° 626/GAB del 30/10/2014 - Sistema di allertamento per rischio idrogeologico e idraulico)

VALIDITÀ dalla ore 16:00 del 15-mag-2019 fino alle ore 24:00 del 16-mag-2019

AVVERTENZE

Le criticità attese per il **RISCHIO IDROGEOLOGICO E IDRAULICO**, stimate sulla base delle precipitazioni previste, possono comportare manifestazioni localizzate o diffuse di tipo geomorfologico (frane) e/o di tipo idraulico nei piccoli bacini (< 50 kmq) e nelle aree urbanizzate, in caso di piogge concentrate in intervalli di tempo contenuti, le criticità possono assumere carattere di estrema pericolosità (es. colate detritiche, crolli, inondazioni localizzate).

Le criticità attese per il **RISCHIO IDROGEOLOGICO E IDRAULICO CON FORZANTE TEMPORALI**, stimate sulla base delle precipitazioni previste e dell'occorrenza di temporali, possono risultare più gravose in relazione alla distribuzione e intensità dei fenomeni che risultano connotati da elevata incertezza previsionale.

Le criticità attese per il **RISCHIO IDRAULICO**, stimate sulla base delle precipitazioni previste, si riferiscono a possibili fenomeni prevalentemente di tipo idraulico principalmente nell'ambito del reticolo idrografico naturale dei bacini maggiori (> 50 kmq) (alluvioni, esondazioni).

In presenza di condizioni strutturali inadeguate dei corsi d'acqua e delle reti fognarie e in caso di beni ubicati in prossimità o all'interno di zone vocate al dissesto idrogeologico e idraulico, le criticità possono manifestarsi in maniera più gravosa a prescindere dai quantitativi previsti e/o reali di pioggia.

Le operazioni effettuate dai gestori degli impianti di ritenuta possono causare fenomeni localizzati o diffusi di esondazione a valle delle dighe in relazione agli eventuali ulteriori apporti fluviali, nonché allo stato di manutenzione dei corsi d'acqua.

Si consulti la "tabella degli scenari" pubblicata sul sito del DRPC-Sicilia (www.protezionecivilisicilia.it).

ELENCO DEI DESTINATARI DELL'AVVISO REGIONALE DI PROTEZIONE CIVILE PER IL RISCHIO METEO-IDROGEOLOGICO E IDRAULICO

- Sindaci
- Responsabili Uffici Comunali di P.C.
- Liberi Consorzi, Città Metropolitanane
- Responsabili Uffici Provinciali P.C.
- Dipartimento Acque e Rifiuti
- Servizio 2: Osservatorio Acque - Sala Operativa
- Servizio 3: Settore Infrastrutture per le acque
- Dipartimento Agricoltura
- SIAS
- Corpo Forestale Regione Siciliana
- Ispettorati Ripartimentali delle Foreste
- Dipartimento Regionale Tecnico
- Uffici Genio Civile
- Dipartimento Regionale Ambiente
- Ufficio Tecnico per le Dighe - sez. Palermo
- Enti Gestori Dighe
- Enti Parco (Alcantara, Etna, Madonie, Nebrodi, Sicani)
- Riserve Naturali Orientate
- ARPA - Agenzia Regionale Protezione Ambiente
- Ufficio Soprintendenza ai BB.CC.AA.
- ASI - Aree Sviluppo Industriale
- Consorzi di Bonifica
- Ordini professionali (Architetti, Geologi, Geometri, Ingegneri)
- DRPC
- Dirigenti dei Servizi competenti per territorio, RIA, Emergenza, Volontariato
- Responsabili U.O.B. Rischio Idrogeologico
- Referenti provinciali: Volontariato, Comunicazione, Materiali e mezzi

- Prefetture - UTG
- Corpo Nazionale Vigili del Fuoco tramite le Prefetture
- Comando Regionale Arma dei Carabinieri tramite le Prefetture
- Compartimento Polizia Stradale Sic. Orientale tramite le Prefetture
- Compartimento Polizia Stradale Sic. Occidentale tramite le Prefetture
- Comando Regionale Sicilia Guardia di Finanza tramite le Prefetture
- Direzioni Maritime tramite le Prefetture
- Capitanerie di Porto tramite le Prefetture
- CNSAS Corpo Nazale Soccorso Alpino e Speleologico
- Dipartimento per la Pianificazione Strategica dell'Assio Regio Salute
- SUES 118
- CRI
- ANAS
- CAS
- RFI
- ENEL - Sicilia
- TERNA - Sicilia
- Enti gestori telefonici
- ENI Integrated Crisis Center - Roma
- e.p.c.
- Presidente della Regione Siciliana
- Dipartimento della Protezione Civile