



UFFICIO TERRITORIALE DEL GOVERNO
CATANIA
SERVIZI R.T.F.
27 MAG. 2019
NB: 22
M: 16-45

Prefettura di Catania

Ufficio Territoriale del Governo

Area V Protezione Civile, Difesa Civile e Coordinamento del Soccorso Pubblico

PEC URGENTISSIMO

LI, 27/05/2019

SINDACO CITTA' METROPOLITANA	CATANIA
SINDACI E COMMISSARI STRAORDINARI COMUNI PROVINCIA	LORO SEDI
DIRIGENTE UFFICIO PROTEZIONE CIVILE CITTA' METROPOLITANA	CATANIA
QUESTORE	CATANIA
COMANDANTE PROVINCIALE CARABINIERI	CATANIA
COMANDANTE PROVINCIALE GUARDIA FINANZA	CATANIA
COMANDANTE PROVINCIALE VIGILFUOCO	CATANIA
DIRIGENTE COMPARTIMENTO POLIZIA STRADALE "SICILIA ORIENTALE"	CATANIA
DIRIGENTE SEZIONE POLIZIA STRADALE	CATANIA
COMANDO AEROPORTO	SIGONELLA
COMANDANTE CAPITANERIA DI PORTO	CATANIA
COMANDANTE STAZIONE ELICOTTERI MARINA MILITARE	CATANIA
COMANDANTI POLIZIE MUNICIPALI	LORO SEDI
COMANDANTE DIREZIONE MARITTIMA-GUARDIA COSTIERA	CATANIA
ING. CAPO UFFICIO GENIO CIVILE	CATANIA
DIRIG. DIPART. REG. PROTEZIONE CIVILE - Servizio Sicilia Sud - Orientale -	SANT'AGATA LI BATTIATI
DIRIGENTE SERVIZIO RISCHIO VULCANICO DIP. REG. PROTEZIONE CIVILE	SANT'AGATA LI BATTIATI
DIRIGENTE CORPO FORESTALE ISP. RIP. FORESTE	CATANIA
PRESIDENTE AUTORITA' PORTUALE	CATANIA
DIRETTORE UFFICIO DELLE DOGANE	CATANIA
DIRIGENTE SEZIONE COMPARTIMENTO ANAS	MISTERBIANCO
DIRIGENTE UFFICIO SCOLASTICO PROVINCIALE	CATANIA
DIRETTORE AEROPORTUALE SICILIA ORIENTALE	CATANIA
DIRETTORE SAC-AEROPORTO	CATANIA
DIRETTORE GENERALE AZIENDA SANITARIA PROVINCIALE	CATANIA
DIRIGENTE ARPA - STRUTTURA TERRITORIALE	CATANIA
DIRIGENTE UFFICIO SANITA' MARITTIMA - USMAF -	CATANIA
SOPRINTENDENTE BENI CULTURALI ED AMBIENTALI	CATANIA
DIRIGENTE UFFICIO POLIZIA FRONTIERA SCALI MARITTIMO ED AEREO	CATANIA
DIRETTORE I.N.G.V.	CATANIA
DIRIGENTE POLIZIA FERROVIARIA	CATANIA
DIRIGENTE TRENITALIA S.p.a.	CATANIA
DIRETTORE AZIENDA FORESTE DEMANIALI	CATANIA
DELEGATO REGIONALE SICILIA ORIENTALE LEGA NAVALE ITALIANA	CATANIA
PRESIDENTE COMITATO PROVINCIALE C.R.I.	CATANIA
RESPONSABILE SUES 118	CATANIA
RESPONSABILE CORPO NAZIONALE SOCCORSO ALPINO E SPELEOLOGICO CAI	CATANIA
PRESIDENTE CONSORZIO AUTOSTRADALE SICILIANE	MESSINA
PRESIDENTE ASSOCIAZIONE RADIOAMATORI	CATANIA
RESPONSABILE ENEL	CATANIA
RESPONSABILE TERNA	MISTERBIANCO
COMMISSARIO GOVERNATIVO FERROVIA CIRCUMETNEA	CATANIA
PRESIDENTE I.R.S.A.P. (ISTITUTO REGIONALE PER LO SVILUPPO DELLE ATTIVITA'	CATANIA
PRODUTTIVE - EX CONSORZIO A.S.I.)	CATANIA
RESPONSABILE CONSORZIO BONIFICA N. 7	CALTAGIRONE
RESPONSABILE CONSORZIO BONIFICA N. 9	CATANIA



Prefettura di Catania

Ufficio Territoriale del Governo

Area V Protezione Civile, Difesa Civile e Coordinamento del Soccorso Pubblico

PRESIDENTE ENTE PARCO DELL'ETNA

PRESIDENTE ENTE PARCO FLUVIALE DELL'ALCANTARA

GESTORE DIGA DIRILLO

GESTORE DIGA PONTE BARCA

GESTORE DIGA PIETRAROSSA

NICOLOSI

FRANCAVILLA DI SICILIA

LICODIA EUBEA

PATERNO'

CALTAGIRONE

IN DATA ODIERNA IL CENTRO FUNZIONALE DECENTRATO MULTIRISCHIO INTEGRATO – SETTORE IDRO DEL DIPARTIMENTO REGIONALE PROTEZIONE CIVILE DI PALERMO, CON L'UNITO AVVISO DI PROTEZIONE CIVILE NR. 19147 PER RISCHIO IDROGEOLOGICO E IDRAULICO CON VALIDITA' DALLE ORE 16.00 DI OGGI 27/05/2019 E FINO ALLE ORE 24.00 DEL 28/05/2019 HA SEGNALATO CHE IN ATTO IL LIVELLO DI ALLERTA E' VERDE CORRISPONDENTE AD UNA CRITICITA' ORDINARIA, PERTANTO, VALUTATA L'ATTUALE FENOMENOLOGIA ED IL POTENZIALE SCENARIO DI IMPATTO LOCALE PER TALE EVENTO, E' STATA DICHIARATA LA FASE OPERATIVA DI GENERICA VIGILANZA.

PREFETTO CLAUDIO SAMMARTINO

VISTO, PER IL PREZBITTO,
IL DIRIGENTE



**L'INVIO A MEZZO POSTA CERTIFICATA DEL PRESENTE MESSAGGIO ATTESTA
L'AVVENUTA RICEZIONE DA PARTE DEI DESTINATARI.**



prot. n° 31206

del 27-mag-19

**AVVISO REGIONALE DI PROTEZIONE CIVILE
 PER IL RISCHIO METEO-IDROGEOLOGICO E IDRAULICO N. 19147**

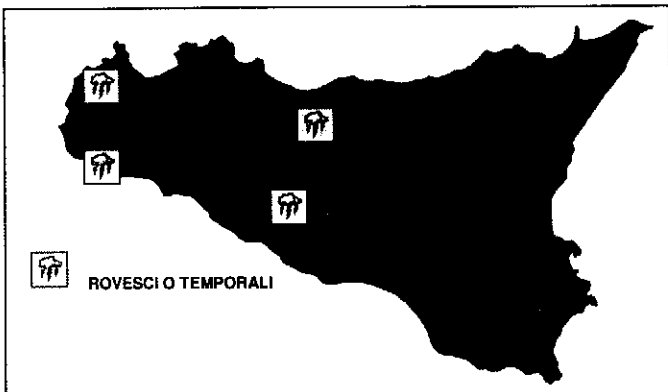
(D. Lgs. n° 1 del 02/01/2018, Direttiva P.C.M. 27/02/2004 e ss.mm.ii., DPRS n° 626/GAB del 30/10/2014 - Sistema di allertamento per rischio idrogeologico e idraulico)

VALIDITA' dalle ore 16:00 del 27-mag-2019 fino alle ore 24:00 del 28-mag-2019

RISCHIO METEO-IDROGEOLOGICO E IDRAULICO: LIVELLI DI ALLERTA

AGGIORNAMENTO PER OGGI 27/5/2019

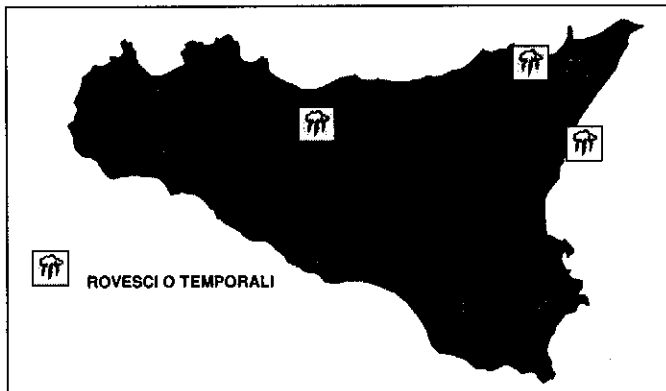
(di regola, dall'emissione alle ore 24:00)



EOLIE: ZONA A - USTICA, EGADI; ZONA C - PANTELLERIA; ZONA D - PELAGIE; ZONA E

PREVISIONE PER DOMANI 28/5/2019

(di regola, dalle ore 0:00 fino alle ore 24:00)

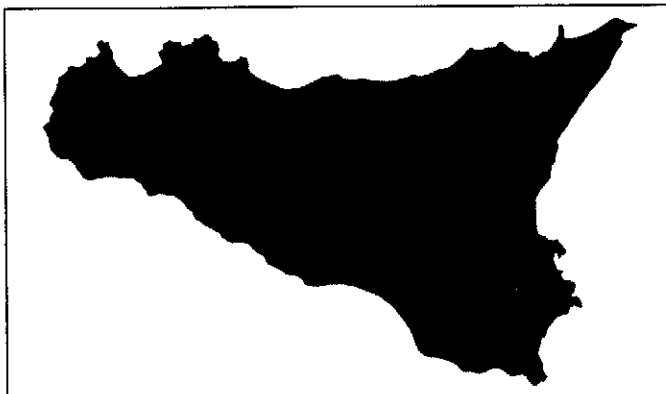


EOLIE: ZONA A - USTICA, EGADI; ZONA C - PANTELLERIA; ZONA D - PELAGIE; ZONA E

RISCHIO IDRAULICO (bacini maggiori): LIVELLI DI ALLERTA

AGGIORNAMENTO PER OGGI 27/5/2019

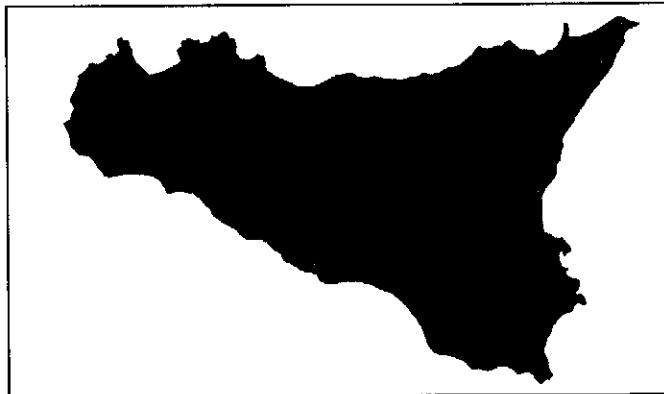
(di regola, dall'emissione alle ore 24:00)



EOLIE: ZONA A - USTICA, EGADI; ZONA C - PANTELLERIA; ZONA D - PELAGIE; ZONA E

PREVISIONE PER DOMANI 28/5/2019

(di regola, dalle ore 0:00 fino alle ore 24:00)



EOLIE: ZONA A - USTICA, EGADI; ZONA C - PANTELLERIA; ZONA D - PELAGIE; ZONA E

LIVELLI DI ALLERTA ADOTTATI E FASI OPERATIVE ATTIVATE

TIPO DI RISCHIO	LIVELLI DI ALLERTA E FASI OPERATIVE PER OGGI			
		GIALLA ATTENZIONE		
IDROGEOLOGICO E IDRAULICO ⁽¹⁾	A, F, G, H, I			
IDROGEOLOGICO E IDRAULICO PER TEMPORALI ⁽²⁾	B, C, D, E			
IDRAULICO ⁽³⁾	TUTTA LA REGIONE			

LIVELLI DI ALLERTA E FASI OPERATIVE PER DOMANI			
	GIALLA ATTENZIONE		
C, D, E, F, G, H			
A, B, I			
TUTTA LA REGIONE			

- (1) Le possibili criticità idrauliche sono riferite ai bacini minori (< 50 kmq) e alle aree urbanizzate
 (2) Come sopra, con forzante Meteo
 (3) Condizioni diffuse di possibile criticità idraulica nei bacini maggiori (> 50 kmq)

**VEDI DISPOSIZIONI GENERALI
 E AVVERTENZE**

NOTE

**FASI OPERATIVE ATTIVATE
 PER IL DRPC SICILIA**

PER OGGI: 27/5/2019

PER DOMANI: 28/5/2019

tel. 091 2010111 - 2010112 - 2010113

fax 091 2010114 - 2010115



prot. n° 31206
del 27-mag-19

**AVVISO REGIONALE DI PROTEZIONE CIVILE
PER IL RISCHIO METEO-IDROGEOLOGICO E IDRAULICO N. 19147**

(D. Lgs. n° 1 del 02/01/2018, Direttiva P.C.M. 27/02/2004 e ss.mm.ii., DPRS n° 626/GAB del 30/10/2014 - Sistema di allertamento per rischio idrogeologico e idraulico)

VALIDITA' dalle ore 18:00 del 27-mag-2019 fino alle ore 24:00 del 28-mag-2019

**OPERAZIONI DI RILASCIO IN ALVEO PREVISTE E/O IN ATTO COMUNICATE DAI GESTORI DELLE DIGHE
(In parentesi: il bacino principale, il corso d'acqua a valle e le portate di scarico dichiarate in mc/s):**

CASTELLO (Magazzolo, Magazzolo; 1), DISUERI (Gela, Disueri; 1), GAMMAUTA (Verdura, Sosio; 6), GARCIA (Belice, Belice sinistro; 5), PACECO (Lenzi, Baiata; 1), PIANO DEL LEONE (Verdura, San Cristoforo (Sosio); 1,7), PRIZZI (Verdura, Raia; 3), ROSAMARINA (San Leonardo, San Leonardo; 0,5), SANTA ROSALIA (Irmínio, Irmínio; 0,2)

IN RELAZIONE ALLE SOPRA INDICATE OPERAZIONI, POTREBBERO VERIFICARSI FENOMENI LOCALIZZATI E/O DIFFUSI DI ESONDAZIONE LUNGO I CORSI D'ACQUA A VALLE DELLE DIGHE. LE STRUTTURE LOCALI DI PROTEZIONE CIVILE ADOTTERANNO, AL RIGUARDO, LE PROCEDURE PREVISTE NEI PROPRI PIANI DI PROTEZIONE CIVILE PER IL RISCHIO IDROGEOLOGICO E IDRAULICO

DOCUMENTI DI RIFERIMENTO EMESSI DAL DPC/CENTRO FUNZIONALE CENTRALE:

VALUTAZIONI METEOROLOGICHE NUMERICHE	del	27-mag-2019	PREVISIONI METEO SINOTTICHE NAZIONALI	del	27-mag-2019
BOLLETTINO DI VIGILANZA METEOROLOGICA NAZIONALE	del	27-mag-2019			
<input type="checkbox"/> L'AVVISO DI CONDIZIONI METEOROLOGICHE AVVERSE	del	n. [REDACTED]			

FENOMENI PREVISTI

per la giornata di oggi 27-mag-19

per la giornata di domani 28-mag-19

Da isolate a sparse, anche a carattere di rovescio o temporale, su Sicilia centro-occidentale con quantitativi cumulati generalmente deboli

PRECIPITAZIONI

Da isolate a sparse, anche a carattere di rovescio o temporale, su Sicilia nord orientale e centrale tirrenica con quantitativi cumulati deboli o puntualmente moderati

Assenti

NEVICATE

Assenti

Nessun fenomeno significativo

VISIBILITA'

Nessun fenomeno significativo

Senza variazioni di rilievo

TEMPERATURE

Massime in locale sensibile aumento

Forti dai quadranti meridionali

VENTI

Localmente forti dai quadranti meridionali

Molto mossi il Tirreno, lo Stretto di Sicilia e lo Ionio; localmente agitato il Tirreno meridionale settore est

MARI

Molto mossi lo Stretto di Sicilia e i settori meridionali del Tirreno e dell'Ionio

COND-METEO AVVERSE

DISPOSIZIONI GENERALI

Si invitano tutti gli Enti cui la presente è diretta (elenco in calce), e i Sindaci in particolare, a predisporre le azioni di prevenzione previste nei propri piani di protezione civile in attuazione ai LIVELLI DI ALLERTA e alle corrispondenti FASI OPERATIVE dichiarati dal CFDM-settore Idro e adottati, per delega del Presidente della Regione, dal Capo del DRPC-Sicilia (Rif. normativi: Decreto legislativo n.1 del 02/01/2018: "Codice della protezione civile", DPRS del 27/01/2011 in GURS n. 8 del 18/02/2011: "Linee Guida per la redazione dei piani di protezione civile comunali e intercomunali in tema di rischio idrogeologico", DPRS n° 626/GAB del 30/10/2014: "Direttiva regionale per la gestione organizzativa e funzionale del sistema di allerta per il rischio idrogeologico e idraulico ai fini di protezione civile").

I responsabili locali di protezione civile sono invitati a prestare specifica attenzione alle condizioni meteorologiche locali e alle loro variazioni, non prevedibili e talora repentine, nonché agli effetti al suolo derivanti, ancorché potenziali, temuti o presumibili, adeguando all'occorrenza e opportunamente le Fasi operative e i propri modelli di intervento. In particolare, se sono note condizioni di vulnerabilità del territorio per effetto di dissesti precedenti, la Autorità locali di protezione civile possono, all'occorrenza, adottare Fasi Operative con livelli superiori a quelli del presente Avviso.

Si raccomanda di dare la massima e tempestiva diffusione del presente Avviso e di informare la SORIS e i Servizi del DRPC-Sicilia competenti per territorio circa l'evoluzione della situazione. Il presente Avviso è pubblicato su www.protezionecivilesicilia.it

IL VALUTATORE: MADONIA

IL DIRIGENTE DEL CFDM-Settore Idro
(BASILE)

IL DIRIGENTE GENERALE
CAPO DEL DIPARTIMENTO
(FOTI)

Contatti: Centro Funzionale Decentrato Multirischio Integrato-settore Idro
e-mail: centrofunzionale@protezionecivilesicilia.it
posta certificata: centrofunzionale@pec.protezionecivilesicilia.it

SORIS
numero verde 800 404040 - tel. 091 7433111 - fax 091 7074796/7
e-mail: soris@protezionecivilesicilia.it



prot. n° 31206
del 27-mag-19

**AVVISO REGIONALE DI PROTEZIONE CIVILE
PER IL RISCHIO METEO-IDROGEOLOGICO E IDRAULICO N. 19147**

(D. Lgs. n° 1 del 02/01/2018, Direttiva P.C.M. 27/02/2004 e ss.mm.ii., DPRS n° 626/GAB del 30/10/2014 - Sistema di allertamento per rischio idrogeologico e idraulico)

VALIDITÀ: dalle ore 16:00 del 27-mag-2019 fino alle ore 24:00 del 28-mag-2019

AVVERTENZE

Le criticità attese per il **RISCHIO IDROGEOLOGICO E IDRAULICO**, stimate sulla base delle precipitazioni previste, possono comportare manifestazioni localizzate o diffuse di tipo **geomorfologico** (frane) e/o di tipo **idraulico nei piccoli bacini (< 50 kmq) e nelle aree urbanizzate**. In caso di piogge concentrate in intervalli di tempo contenuti, le criticità possono assumere carattere di estrema pericolosità (es: colate detritiche, crolli, inondazioni localizzate).

Le criticità attese per il **RISCHIO IDROGEOLOGICO E IDRAULICO CON FORZANTE TEMPORALI**, stimate sulla base delle precipitazioni previste e dell'occorrenza di temporali, possono risultare più gravose in relazione alla distribuzione e intensità dei fenomeni che risultano connotati da elevata incertezza previsionale.

Le criticità attese per il **RISCHIO IDRAULICO**, stimate sulla base delle precipitazioni previste, si riferiscono a possibili fenomeni prevalentemente di tipo **idraulico** principalmente nell'ambito del reticolo idrografico naturale dei **bacini maggiori (> 50 kmq)** (alluvioni, esondazioni).

In presenza di condizioni strutturali inadeguate dei corsi d'acqua e delle reti fognarie e in caso di beni ubicati in prossimità o all'interno di zone vocate al dissesto idrogeologico e idraulico, le criticità possono manifestarsi in maniera più gravosa a prescindere dai quantitativi previsti e/o reali di pioggia.

Le operazioni effettuate dai gestori degli impianti di ritenuta possono causare fenomeni localizzati o diffusi di esondazione a valle delle dighe in relazione agli eventuali ulteriori apporti fluviali, nonché allo stato di manutenzione dei corsi d'acqua.

Si consulti la "tabella degli scenari" pubblicata sul sito del DRPC-Sicilia (www.protezionecivilesicilia.it).

**ELENCO DEI DESTINATARI DELL'AVVISO REGIONALE DI PROTEZIONE CIVILE
PER IL RISCHIO METEO-IDROGEOLOGICO E IDRAULICO**

Sindaci

Responsabili Uffici Comunali di P.C.

Liberi Consorzi, Città Metropolitane

Responsabili Uffici Provinciali P.C.

Dipartimento Acque e Rifiuti

- Servizio 2: Osservatorio Acque - Sala Operativa

- Servizio 3: Settore Infrastruttura per le acque

Dipartimento Agricoltura

- SIAS

Corpo Forestale Regione Siciliana

Ispettorati Ripartimentali delle Foreste

Dipartimento Regionale Tecnico

- Uffici Genio Civile

Dipartimento Regionale Ambiente

Ufficio Tecnico per le Dighe - sez. Palermo

Enti Gestori Dighe

Enti Parco (Alcantara, Etna, Madonie, Nebrodi, Sicani)

Riserve Naturali Orientate

ARPA - Agenzia Regionale Protezione Ambiente

Uffici Soprintendenza ai BB.CC.AA.

ASI - Aree Sviluppo Industriale

Consorzi di Bonifica

Ordini professionali (Architetti, Geologi, Geometri, Ingegneri)

DRPC

- Dirigenti dei Servizi competenti per territorio, RIA, Emergenza, Volontariato

- Responsabili U.O.B. Rischio Idrogeologico

- Referenti provinciali: Volontariato, Comunicazione, Materiali e mezzi

Prefetture - UTG

Corpo Nazionale Vigili del Fuoco tramite le Prefetture

Comando Regionale Arma dei Carabinieri tramite le Prefetture

Compartimento Polizia Stradale Sic. Orientale tramite le Prefetture

Compartimento Polizia Stradale Sic. Occidentale tramite le Prefetture

Comando Regionale Sicilia Guardia di Finanza tramite le Prefetture

Direzioni Marittime tramite le Prefetture

Capitanerie di Porto tramite le Prefetture

CNSAS Corpo Naz.le Soccorso Alpino e Speleologico

Dipartimento per la Pianificazione Strategica dell'Ass.to Reg.le Salute

SUES 118

CRI

ANAS

CAS

RFI

ENEL - Sicilia

TERNA - Sicilia

Enti gestori telefonia

ENI Integrated Crisis Center - Roma

e, p.c.

Presidente della Regione Siciliana

Dipartimento della Protezione Civile