Prefettura di Catania

Ufficio Territoriale del Governo

Area V Protezione Civile, Difesa Civile e Coordinamento del Soccorso Pubblico

PRESIDENTE ENTE PARCO DELL'ETNA **NICOLOSI**
PRESIDENTE ENTE PARCO FLUVIALE DELL'ALCANTARA **FRANCAVILLA DI SICILIA**
GESTORE DIGA DIRILLO **LICODIA EUBEA**
GESTORE DIGA PONTE BARCA **PATERNO'**
GESTORE DIGA PIETRAROSSA **CALTAGIRONE**

IN DATA ODIERNA IL CENTRO FUNZIONALE DECENTRATO MULTIRISCHIO INTEGRATO – SETTORE IDRO DEL DIPARTIMENTO REGIONALE PROTEZIONE CIVILE DI PALERMO, CON L'UNITO **AVVISO DI PROTEZIONE CIVILE NR. 19150 PER RISCHIO IDROGEOLOGICO E IDRAULICO CON VALIDITA' DALLE ORE 16.00 DI OGGI 30/05/2019 E FINO ALLE ORE 24.00 DEL 31/05/2019** HA SEGNALATO CHE IN ATTO IL LIVELLO DI ALLERTA E' **VERDE** CORRISPONDENTE AD UNA CRITICITA' **ORDINARIA,** PERTANTO, VALUTATA L'ATTUALE FENOMENOLOGIA ED IL POTENZIALE SCENARIO DI IMPATTO LOCALE PER TALE EVENTO, E' STATA DICHIARATA LA FASE OPERATIVA DI **GENERICA VIGILANZA.**

PREFETTO CLAUDIO SAMMARTINO

VISTO, PER IL PREFETTO,
IL DIRIGENTE

L'INVIO A MEZZO POSTA CERTIFICATA DEL PRESENTE MESSAGGIO ATTESTA L'AVVENUTA RICEZIONE DA PARTE DEI DESTINATARI.

Regione Siciliana - Presidenza - Dipartimento Regionale della Protezione Civile

CENTRO FUNZIONALE DECENTRATO MULTIRISCHIO INTEGRATO - *Settore IDRO*

CFD-IDRO Sicilia

prot. n°	32190
del	30-mag-19

AVVISO REGIONALE DI PROTEZIONE CIVILE
PER IL RISCHIO METEO-IDROGEOLOGICO E IDRAULICO N. 19150

(D. Lgs. n° 1 del 02/01/2018 , Direttiva P.C.M. 27/02/2004 e ss.mm.ii., DPRS n° 626/GAB del 30/10/2014 - Sistema di allertamento per rischio idrogeologico e idraulico)

VALIDITA': dalle ore 16:00 del 30-mag-2019 fino alle ore 24:00 del 31-mag-2019

RISCHIO METEO-IDROGEOLOGICO E IDRAULICO: LIVELLI DI ALLERTA

AGGIORNAMENTO PER OGGI 30/5/2019
(di regola, dall'emissione alle ore 24:00)

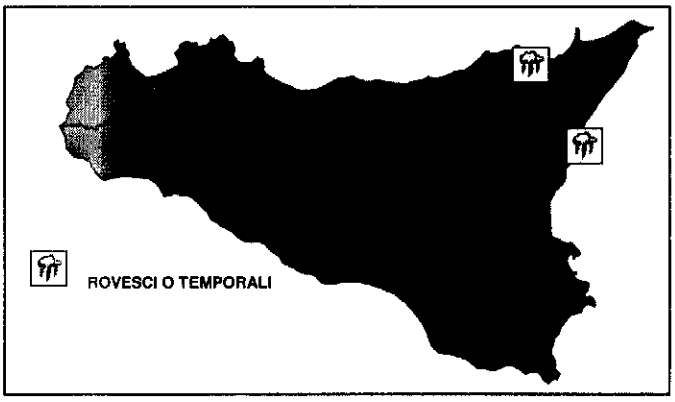

EOLIE: ZONA A - USTICA, EGADI: ZONA C - PANTELLERIA: ZONA D - PELAGIE: ZONA E

PREVISIONE PER DOMANI 31/5/2019
(di regola, dalle ore 0:00 fino alle ore 24:00)

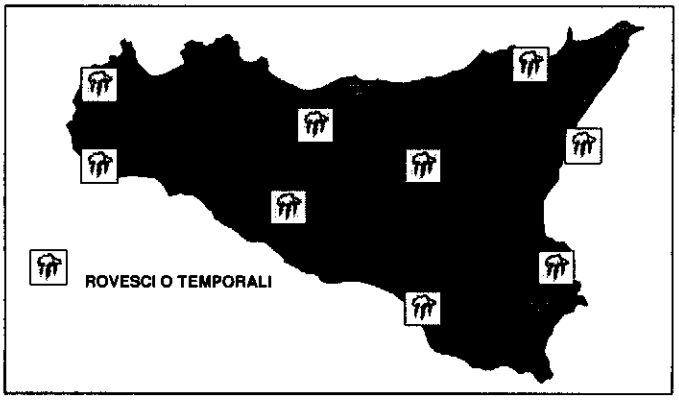

EOLIE: ZONA A - USTICA, EGADI: ZONA C - PANTELLERIA: ZONA D - PELAGIE: ZONA E

RISCHIO IDRAULICO (bacini maggiori): LIVELLI DI ALLERTA

AGGIORNAMENTO PER OGGI 30/5/2019
(di regola, dall'emissione alle ore 24:00)

EOLIE: ZONA A - USTICA, EGADI: ZONA C - PANTELLERIA: ZONA D - PELAGIE: ZONA E

PREVISIONE PER DOMANI 31/5/2019
(di regola, dalle ore 0:00 fino alle ore 24:00)

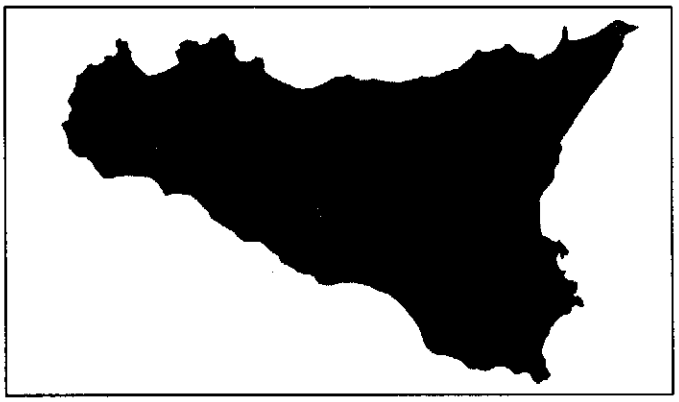

EOLIE: ZONA A - USTICA, EGADI: ZONA C - PANTELLERIA: ZONA D - PELAGIE: ZONA E

LIVELLI DI ALLERTA ADOTTATI E FASI OPERATIVE ATTIVATE

TIPO DI RISCHIO	LIVELLI DI ALLERTA E FASI OPERATIVE PER OGGI				LIVELLI DI ALLERTA E FASI OPERATIVE PER DOMANI			
		GIALLA ATTENZIONE				GIALLA ATTENZIONE		
IDROGEOLOGICO E IDRAULICO (1)	B, C, D, E, F, G, H							
IDROGEOLOGICO E IDRAULICO PER TEMPORALI (2)	A, I				TUTTA LA REGIONE			
IDRAULICO (3)	TUTTA LA REGIONE				TUTTA LA REGIONE			

(1) Le possibili criticità idrauliche sono riferite ai bacini minori (< 50 kmq) e alle aree urbanizzate
(2) Come sopra, con forzante Meteo
(3) Situazioni diffuse di possibile criticità idraulica nei bacini maggiori (> 50 kmq)

VEDI DISPOSIZIONI GENERALI E AVVERTENZE

NOTE

FASI OPERATIVE ATTIVATE RPC-SICILIA — PER OGGI 30/5/2019 — PER DOMANI 31/5/2019

Regione Siciliana - Presidenza - Dipartimento Regionale della Protezione Civile

CENTRO FUNZIONALE DECENTRATO MULTIRISCHIO INTEGRATO - *Settore IDRO*

CFD-IDRO Sicilia

pro 32190

del 19

AVVISO REGIONALE DI PROTEZIONE CIVILE PER IL RISCHIO METEO-IDROGEOLOGICO E IDRAULICO N. 19150

Lgs. n° 1 del 02/01/2018 , Direttiva P.C.M. 27/02/2004 e ss.mm.ii., DPRS n° 626/GAB del 30/10/2014 - Sistema di allertamento per rischio idrogeologico e idraulico)

VALIDITA': dalle ore 16:00 del 30-mag-2019 fino alle ore 24:00 del 31-mag-2019

OPERAZIONI DI RILASCIO IN ALVEO PREVISTE E/O IN ATTO COMUNICATE DAI GESTORI DELLE DIGHE

(in parentesi: il bacino principale, il corso d'acqua a valle e le portate di scarico dichiarate in mc/s):

gazzolo, Magazzolo; 1), DISUERI (Gela, Disueri; 1), GAMMAUTA (Verdura, Sosio; 6), GARCIA (Belice, Belice sinistro; 5), PACECO (Lenzi, Baiata; 1), PIANO DEL LEONE Cristoforo (Sosio); 1,7), PRIZZI (Verdura, Raia; 3), ROSAMARINA (San Leonardo, San Leonardo; 0,5), SANTA ROSALIA (Irminio, Irminio; 0,2)

ONE ALLE SOPRA INDICATE OPERAZIONI, POTREBBERO VERIFICARSI FENOMENI LOCALIZZATI E/O DIFFUSI DI ESONDAZIONE LUNGO I CORSI A VALLE DELLE DIGHE. LE STRUTTURE LOCALI DI PROTEZIONE CIVILE ADOTTERANNO, AL RIGUARDO, LE PROCEDURE PREVISTE NEI PROPRI PIANI DI PROTEZIONE CIVILE PER IL RISCHIO IDROGEOLOGICO E IDRAULICO

DOCUMENTI DI RIFERIMENTO EMESSI DAL DPC/CENTRO FUNZIONALE CENTRALE:

OLOGICHE NUMERICHE	del	30-mag-2019	PREVISIONI METEO SINOTTICHE NAZIONALI	del	30-mag-2019
DI VIGILANZA METEOROLOGICA NAZIONALE	del	30-mag-2019			
CONDIZIONI METEOROLOGICHE AVVERSE	del		n.		

FENOMENI PREVISTI

	per la giornata di oggi 30-mag-19		per la giornata di domani 31-mag-19
	...attere di rovescio o temporale, sulle zone nord-orientali, con ...deboli	**PRECIPITAZIONI**	Isolate, anche a carattere di rovescio o temporale, sulle zone interne, con quantitativi cumulati deboli
		NEVICATE	Nessuna
	...o significativo	**VISIBILITA'**	Nessun fenomeno significativo
	...ificative	**TEMPERATURE**	Senza variazioni significative
	...significativo	**VENTI**	Nessun fenomeno significativo
	...almente, lo Stretto di Sicilia, in attenuazione	**MARI**	Nessun fenomeno significativo

CONDI-METEO AVVERSE

DISPOSIZIONI GENERALI

...tti gli Enti cui la presente è diretta (elenco in calce), e i Sindaci in particolare, a predisporre le azioni di prevenzione previste nei propri ...zione civile in attuazione ai LIVELLI DI ALLERTA e alle corrispondenti FASI OPERATIVE dichiarati dal CFDMI-settore Idro e adottati, ...residente della Regione, dal Capo del DRPC-Sicilia (Rif. normativi: Decreto legislativo n.1 del 02/01/2018: "Codice della protezione civile", ...011 in GURS n. 8 del 18/02/2011: "Linee Guida per la redazione dei piani di protezione civile comunali e intercomunali in tema di rischio ...S n° 626/GAB del 30/10/2014: "Direttiva regionale per la gestione organizzativa e funzionale del sistema di allerta per il rischio idrogeologico ...protezione civile").

...locali di protezione civile sono invitati a prestare specifica attenzione alle condizioni meteorologiche locali e alle loro variazioni, non ...aora repentine, nonché agli effetti al suolo derivanti, ancorché potenziali, temuti o presumibili, adeguando all'occorrenza e ...te le Fasi operative e i propri modelli di intervento. In particolare, se sono note condizioni di vulnerabilità del territorio per effetto di ...ti, la Autorità locali di protezione civile possono, all'occorrenza, adottare Fasi Operative con livelli superiori a quelli del presente

...i dare la massima e tempestiva diffusione del presente Avviso e di informare la SORIS e i Servizi del DRPC-Sicilia competenti per ...uzione della situazione. Il presente Avviso è pubblicato su www.protezionecivilesicilia.it

...ANI

...DFL CFDMI-Settore Idro
...BASILE)

IL DIRIGENTE GENERALE
CAPO DEL DIPARTIMENTO
(FOTI)

...nt ... Funzionale Decentrato Multirischio Integrato-settore Idro
...centrofunzionale@protezionecivilesicilia.it
...icata: centrofunzionale@pec.protezionecivilesicilia.it

SORIS
numero verde 800 404040 - tel. 091 7433111 - fax 091 7074796/7
e-mail: soris@protezionecivilesicilia.it

Regione Siciliana - Presidenza - Dipartimento Regionale della Protezione Civile

CENTRO FUNZIONALE DECENTRATO MULTIRISCHIO INTEGRATO - *Settore IDRO*

CFD-IDRO Sicilia

AVVISO REGIONALE DI PROTEZIONE CIVILE
PER IL RISCHIO METEO-IDROGEOLOGICO E IDRAULICO N. 19150

(del 02/01/2018 , Direttiva P.C.M. 27/02/2004 e ss.mm.ii., DPRS n° 626/GAB del 30/10/2014 - Sistema di allertamento per rischio idrogeologico e idraulico)

VALIDITA': dalle ore 16:00 del 30-mag-2019 fino alle ore 24:00 del 31-mag-2019

AVVERTENZE

er il **RISCHIO IDROGEOLOGICO E IDRAULICO**, stimate sulla base delle precipitazioni previste, possono comportare izzate o diffuse di tipo **geomorfologico** (frane) e/o di tipo **idraulico nei piccoli bacini (< 50 kmq) e nelle aree urbanizzate**. In entrate in intervalli di tempo contenuti, le criticità possono assumere carattere di estrema pericolosità (es: colate detritiche, calizzate).

r il **RISCHIO IDROGEOLOGICO E IDRAULICO CON FORZANTE TEMPORALI**, stimate sulla base delle precipitazioni renza di temporali, possono risultare più gravose in relazione alla distribuzione e intensità dei fenomeni che risultano connotati a previsionale.

r il **RISCHIO IDRAULICO**, stimate sulla base delle precipitazioni previste, si riferiscono a possibili fenomeni prevalentemente di balmente nell'ambito del reticolo idrografico naturale dei **bacini maggiori** (> 50 kmq) (alluvioni, esondazioni).

dizioni strutturali inadeguate dei corsi d'acqua e delle reti fognarie e in caso di beni ubicati in prossimità o all'interno issesto idrogeologico e idraulico, le criticità possono manifestarsi in maniera più gravosa a prescindere dai i e/o reali di pioggia.

rate dai gestori degli impianti di ritenuta possono causare fenomeni localizzati o diffusi di esondazione a valle delle dighe in ali ulteriori apporti fluviali, nonché allo stato di manutenzione dei corsi d'acqua.

ila degli **scenari" pubblicata sul sito del DRPC-Sicilia (www.protezionecivilesicilia.it).**

ELENCO DEI DESTINATARI DELL'AVVISO REGIONALE DI PROTEZIONE CIVILE PER IL RISCHIO METEO-IDROGEOLOGICO E IDRAULICO

unali di P.C.
etropolitane
vinciali P.C.
ifiuti
Acque - Sala Operativa
..tnutture per le acque
n

e Siciliana
ali delle Foreste
e Tecnico

e Ambiente
Dighe - sez. Palermo

ina, Madonie, Nebrodi, Sicani)
ate
ale Protezione Ambiente
i BB.CC.AA.
lustriale

Architetti, Geologi, Geometri, Ingegneri)

ompetenti per territorio, RIA, Emergenza, Volontariato
Rischio Idrogeologico
Volontariato, Comunicazione, Materiali e mezzi

Prefetture - UTG
Corpo Nazionale Vigili del Fuoco tramite le Prefetture
Comando Regionale Arma dei Carabinieri tramite le Prefetture
Compartimento Polizia Stradale Sic. Orientale tramite le Prefetture
Compartimento Polizia Stradale Sic. Occidentale tramite le Prefetture
Comando Regionale Sicilia Guardia di Finanza tramite le Prefetture
Direzioni Marittime tramite le Prefetture
Capitanerie di Porto tramite le Prefetture
CNSAS Corpo Naz.le Soccorso Alpino e Speleologico
Dipartimento per la Pianificazione Strategica dell'Ass.to Reg.le Salute
SUES 118
CRI
ANAS
CAS
RFI
ENEL - Sicilia
TERNA - Sicilia
Enti gestori telefonia
ENI Integrated Crisis Center - Roma
e, p.c.
Presidente della Regione Siciliana
Dipartimento della Protezione Civile