



Prefettura di Catania

Ufficio Territoriale del Governo

Area V. Protezione Civile, Difesa Civile e Coordinamento

UFFICIO TERRITORIALE DEL GOVERNO CATANIA SERVIZI R.T.F.
26 GIU. 2019
Area V. Protezione Civile, Difesa Civile e Coordinamento

PEC URGENTISSIMO

LI, 26/06/2019

SINDACO CITTA' METROPOLITANA	CATANIA
SINDACI E COMMISSARI STRAORDINARI COMUNI PROVINCIA	LORO SEDI
DIRIGENTE UFFICIO PROTEZIONE CIVILE CITTA' METROPOLITANA	CATANIA
QUESTORE	CATANIA
COMANDANTE PROVINCIALE CARABINIERI	CATANIA
COMANDANTE PROVINCIALE GUARDIA FINANZA	CATANIA
COMANDANTE PROVINCIALE VIGILFUOCO	CATANIA
DIRIGENTE COMPARTIMENTO POLIZIA STRADALE "SICILIA ORIENTALE"	CATANIA
DIRIGENTE SEZIONE POLIZIA STRADALE	CATANIA
COMANDO AEROPORTO	SIGONELLA
COMANDANTE CAPITANERIA DI PORTO	CATANIA
COMANDANTE STAZIONE ELICOTTERI MARINA MILITARE	CATANIA
COMANDANTI POLIZIE MUNICIPALI	LORO SEDI
COMANDANTE DIREZIONE MARITTIMA-GUARDIA COSTIERA	CATANIA
ING. CAPO UFFICIO GENIO CIVILE	CATANIA
DIRIG. DIPART. REG. PROTEZIONE CIVILE - Servizio Sicilia Sud - Orientale -	SANT'AGATA LI BATTIATI
DIRIGENTE SERVIZIO RISCHIO VULCANICO DIP. REG. PROTEZIONE CIVILE	SANT'AGATA LI BATTIATI
DIRIGENTE CORPO FORESTALE ISP. RIP. FORESTE	CATANIA
PRESIDENTE AUTORITA' PORTUALE	CATANIA
DIRETTORE UFFICIO DELLE DOGANE	CATANIA
DIRIGENTE SEZIONE COMPARTIMENTO ANAS	MISTERBIANCO
DIRIGENTE UFFICIO SCOLASTICO PROVINCIALE	CATANIA
DIRETTORE AEROPORTUALE SICILIA ORIENTALE	CATANIA
DIRETTORE SAC-AEROPORTO	CATANIA
DIRETTORE GENERALE AZIENDA SANITARIA PROVINCIALE	CATANIA
DIRIGENTE ARPA - STRUTTURA TERRITORIALE	CATANIA
DIRIGENTE UFFICIO SANITA' MARITTIMA - USMAF -	CATANIA
SOPRINTENDENTE BENI CULTURALI ED AMBIENTALI	CATANIA
DIRIGENTE UFFICIO POLIZIA FRONTIERA SCALI MARITTIMO ED AEREO	CATANIA
DIRETTORE I.N.G.V.	CATANIA
DIRIGENTE POLIZIA FERROVIARIA	CATANIA
DIRIGENTE TRENITALIA S.p.a.	CATANIA
DIRETTORE AZIENDA FORESTE DEMANIALI	CATANIA
DELEGATO REGIONALE SICILIA ORIENTALE LEGA NAVALE ITALIANA	CATANIA
PRESIDENTE COMITATO PROVINCIALE C.R.I.	CATANIA
RESPONSABILE SUES 118	CATANIA
RESPONSABILE CORPO NAZIONALE SOCCORSO ALPINO E SPELEOLOGICO CAI	CATANIA
PRESIDENTE CONSORZIO AUTOSTRADE SICILIANE	MESSINA
PRESIDENTE ASSOCIAZIONE RADIOAMATORI	CATANIA
RESPONSABILE ENEL	CATANIA
RESPONSABILE TERNA	MISTERBIANCO
COMMISSARIO GOVERNATIVO FERROVIA CIRCUMETNEA	CATANIA
PRESIDENTE I.R.S.A.P. (ISTITUTO REGIONALE PER LO SVILUPPO DELLE ATTIVITA'	CATANIA
PRODUTTIVE - EX CONSORZIO A.S.I.)	CATANIA
RESPONSABILE CONSORZIO BONIFICA N. 7	CALTAGIRONE
RESPONSABILE CONSORZIO BONIFICA N. 9	CATANIA



Prefettura di Catania

Ufficio Territoriale del Governo

Area V. Protezione Civile, Difesa Civile e Coordinamento del Soccorso Pubblico

PRESIDENTE ENTE PARCO DELL'ETNA	NICOLOSI
PRESIDENTE ENTE PARCO FLUVIALE DELL'ALCANTARA	FRANCAVILLA DI SICILIA
GESTORE DIGA DIRILLO	LICODIA EUBEA
GESTORE DIGA PONTE BARCA	PATERNO'
GESTORE DIGA PIETRAROSSA	CALTAGIRONE

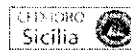
IN DATA ODIERNA IL CENTRO FUNZIONALE DECENTRATO MULTIRISCHIO INTEGRATO – SETTORE IDRO DEL DIPARTIMENTO REGIONALE PROTEZIONE CIVILE DI PALERMO, CON L'UNITO AVVISO DI PROTEZIONE CIVILE NR. 19177 PER RISCHIO IDROGEOLOGICO E IDRAULICO CON VALIDITA' DALLE ORE 16.00 DI OGGI 26/06/2019 E FINO ALLE ORE 24.00 DEL 27/06/2019 HA SEGNALATO CHE IN ATTO IL LIVELLO DI ALLERTA E' VERDE CORRISPONDENTE AD UNA CRITICITA' ORDINARIA, PERTANTO, VALUTATA L'ATTUALE FENOMENOLOGIA ED IL POTENZIALE SCENARIO DI IMPATTO LOCALE PER TALE EVENTO, E' STATA DICHIARATA LA FASE OPERATIVA DI **GENERICA VIGILANZA**.

PREFETTO CLAUDIO SAMMARTINO

VISTO, PER IL PREFETTO,
IL DIRIGENTE:



**L'INVIO A MEZZO POSTA CERTIFICATA DEL PRESENTE MESSAGGIO ATTESTA
L'AVVENUTA RICEZIONE DA PARTE DEI DESTINATARI.**



prot. n° 37871

AVVISO REGIONALE DI PROTEZIONE CIVILE

del 26-giu-19

PER IL RISCHIO METEO-IDROGEOLOGICO E IDRAULICO N. 19177

(D. Lgs. n° 1 del 02/01/2018, Direttiva P.C.M. 27/02/2004 e ss.mm.ii., DPRS n° 626/GAB del 30/10/2014 - Sistema di allertamento per rischio idrogeologico e idraulico)

VALIDITA': dalle ore 16:00 del 26-giu-2019 fino alle ore 24:00 del 27-giu-2019

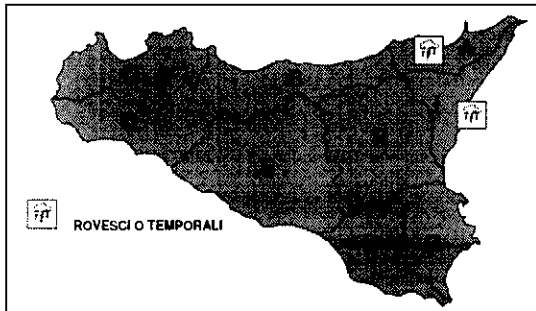
RISCHIO METEO-IDROGEOLOGICO E IDRAULICO: LIVELLI DI ALLERTA

AGGIORNAMENTO PER OGGI 26/6/2019

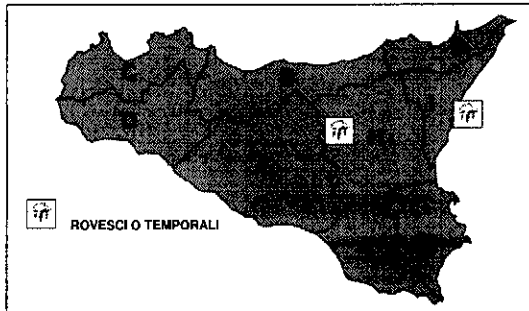
(di regola, dall'emissione alle ore 24:00)

PREVISIONE PER DOMANI 27/6/2019

(di regola, dalle ore 0:00 fino alle ore 24:00)



EOUE: ZONA A - USTICA, EGADI: ZONA C - PANTELLERIA: ZONA D - PELAGIE: ZONA E



EOUE: ZONA A - USTICA, EGADI: ZONA C - PANTELLERIA: ZONA D - PELAGIE: ZONA E

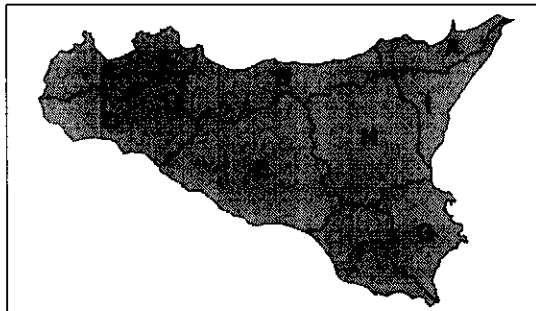
RISCHIO IDRAULICO (bacini maggiori): LIVELLI DI ALLERTA

AGGIORNAMENTO PER OGGI 26/6/2019

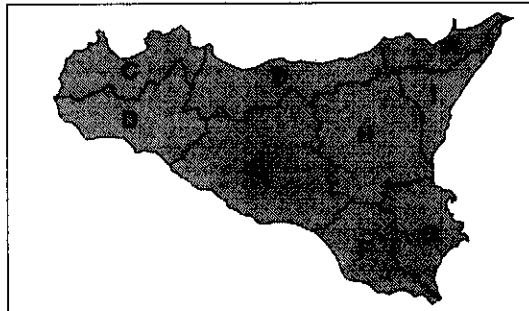
(di regola, dall'emissione alle ore 24:00)

PREVISIONE PER DOMANI 27/6/2019

(di regola, dalle ore 0:00 fino alle ore 24:00)



EOUE: ZONA A - USTICA, EGADI: ZONA C - PANTELLERIA: ZONA D - PELAGIE: ZONA E



EOUE: ZONA A - USTICA, EGADI: ZONA C - PANTELLERIA: ZONA D - PELAGIE: ZONA E

LIVELLI DI ALLERTA ADOTTATI E FASI OPERATIVE ATTIVATE

TIPO DI RISCHIO	LIVELLI DI ALLERTA E FASI OPERATIVE PER OGGI				LIVELLI DI ALLERTA E FASI OPERATIVE PER DOMANI			
	VERDE SICUREZZA PIENA	GIALLA ATTENZIONE	ARANCIONE PREALLARME	ROSSO	VERDE SICUREZZA PIENA	GIALLA ATTENZIONE	ARANCIONE PREALLARME	ROSSO
IDROGEOLOGICO E IDRAULICO ⁽¹⁾	B, C, D, E, F, G, H				A, B, C, D, E, F, G			
IDROGEOLOGICO E IDRAULICO PER TEMPORALI ⁽²⁾	A, I				H, I			
IDRAULICO ⁽³⁾	TUTTA LA REGIONE				TUTTA LA REGIONE			

(1) Le possibili criticità idrauliche sono riferite ai bacini minori (< 50 kmq) e alle aree urbanizzate
(2) Come sopra, con forzante Meteo
(3) Condizioni diffuse di possibile criticità idraulica nei bacini maggiori (> 50 kmq)

VEDI DISPOSIZIONI GENERALI E AVVERTENZE

NOTE: IN CASO DI TEMPORALI, PRESTARE PARTICOLARE ATTENZIONE AI DEFLUSSI NELLE AREE URBANE E AI LUOGHI FREQUENTATI DALL'UOMO ANCHE IN PROSSIMITA' DEI CORSI D'ACQUA

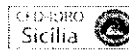
FASI OPERATIVE ATTIVATE PER IL DRPC-SICILIA

PER OGGI: 26/6/2019

PER DOMANI: 27/6/2019

GENERICA VIGILANZA
GENERICA VIGILANZA

SEQUE AVVISO



prot. n° 37871

AVVISO REGIONALE DI PROTEZIONE CIVILE

del 26-giu-19

PER IL RISCHIO METEO-IDROGEOLOGICO E IDRAULICO N. 19177

(D. Lgs. n° 1 del 02/01/2018, Direttiva P.C.M. 27/02/2004 e ss.mm.ii., DPRS n° 626/GAB del 30/10/2014 - Sistema di allertamento per rischio idrogeologico e idraulico)

VALIDITA': dalle ore 16:00 del 26-giu-2019 fino alle ore 24:00 del 27-giu-2019

OPERAZIONI DI RILASCIO IN ALVEO PREVISTE E/O IN ATTO COMUNICATE DAI GESTORI DELLE DIGHE
(In parentesi: il bacino principale, il corso d'acqua a valle e le portate di scarico dichiarate in mc/s):

CASTELLO (Magazzolo, Magazzolo: 1), DISUERI (Gela, Disueri: 1), GAMMAUTA (Verdura, Sosio: 3), PACECO (Lenzi, Baiata: 1), PRIZZI (Verdura, Raia: 3), ROSAMARINA (San Leonardo, San Leonardo: 0,5), SANTA ROSALIA (Irmio, Irmio: 0,2)

IN RELAZIONE ALLE SOPRA INDICATE OPERAZIONI, POTREBBERO VERIFICARSI FENOMENI LOCALIZZATI E/O DIFFUSI DI ESONDAZIONE LUNGO I CORSI D'ACQUA A VALLE DELLE DIGHE. LE STRUTTURE LOCALI DI PROTEZIONE CIVILE ADOTTERANNO, AL RIGUARDO, LE PROCEDURE PREVISTE NEI PROPRI PIANI DI PROTEZIONE CIVILE PER IL RISCHIO IDROGEOLOGICO E IDRAULICO

DOCUMENTI DI RIFERIMENTO EMESSI DAL DPC/CENTRO FUNZIONALE CENTRALE:

VALUTAZIONI METEOROLOGICHE NUMERICHE del 26-giu-2019 PREVISIONI METEO SINOTTICHE NAZIONALI del 26-giu-2019
BOLLETTINO DI VIGILANZA METEOROLOGICA NAZIONALE del 26-giu-2019
 L'AVVISO DI CONDIZIONI METEOROLOGICHE AVVERSE del n. 19177

FENOMENI PREVISTI

per la giornata di oggi 26-giu-19

per la giornata di domani 27-giu-19

Isolati rovesci o temporali, a prevalente evoluzione pomeridiana, sui rilievi della Sicilia nord-orientale, con quantitativi cumulati generalmente deboli
PRECIPITAZIONI
Isolati rovesci o temporali, a prevalente evoluzione pomeridiana, sulla zona dell'Etna, con quantitativi cumulati generalmente deboli

Nessun fenomeno significativo
NEVICATE
Nessun fenomeno significativo

Nessun fenomeno significativo
VISIBILITA'
Nessun fenomeno significativo

Massime localmente elevate
TEMPERATURE
Massime elevate nelle conche interne della Sicilia

Nessun fenomeno significativo
VENTI
Nessun fenomeno significativo

Nessun fenomeno significativo
MARI
Nessun fenomeno significativo

CONDI-METEO AVVERSE

DISPOSIZIONI GENERALI

Si invitano tutti gli Enti cui la presente è diretta (elenco in calce), e i Sindaci in particolare, a predisporre le azioni di prevenzione previste nei propri piani di protezione civile in attuazione ai LIVELLI DI ALLERTA e alle corrispondenti FASI OPERATIVE dichiarate dal CFDM-Settore Idro e adottati, per delega del Presidente della Regione, dal Capo del DRPC-Sicilia (Rif. normativi: Decreto legislativo n.1 del 02/01/2018: "Codice della protezione civile", DPRS del 27/01/2011 in GURS n. 8 del 18/02/2011: "Linee Guida per la redazione dei piani di protezione civile comunali e intercomunali in tema di rischio idrogeologico", DPRS n° 626/GAB del 30/10/2014: "Direttiva regionale per la gestione organizzativa e funzionale del sistema di allerta per il rischio idrogeologico e idraulico ai fini di protezione civile").

I responsabili locali di protezione civile sono invitati a prestare specifica attenzione alle condizioni meteorologiche locali e alle loro variazioni, non prevedibili e talora repentine, nonché agli effetti al suolo derivanti, ancorché potenziali, temuti o presumibili, adeguando all'occorrenza e opportunamente le Fasi operative e i propri modelli di intervento. In particolare, se sono note condizioni di vulnerabilità del territorio per effetto di dissesti precedenti, la Autorità locali di protezione civile possono, all'occorrenza, adottare Fasi Operative con livelli superiori a quelli del presente Avviso.

Si raccomanda di dare la massima e tempestiva diffusione del presente Avviso e di Informare la SORIS e i Servizi del DRPC-Sicilia competenti per territorio circa l'evoluzione della situazione. Il presente Avviso è pubblicato su www.protezionecivilesicilia.it

IL VALUTATORE: DE LUCA

IL DIRIGENTE DEL CFDM-Settore Idro
(BASILE)

IL DIRIGENTE GENERALE
CAPO DEL DIPARTIMENTO
(FOTI)

Contatti: Centro Funzionale Decentrato Multirischio Integrato-settore Idro
e-mail: centrofunzionale@protezionecivilesicilia.it
posta certificata: centrofunzionale@pec.protezionecivilesicilia.it

SORIS
numero verde 800 404040 - tel. 091 7433111 - fax 091 7074796/7
e-mail: soris@protezionecivilesicilia.it



prot. n° 37871

AVVISO REGIONALE DI PROTEZIONE CIVILE

del 26-giu-19

PER IL RISCHIO METEO-IDROGEOLOGICO E IDRAULICO N. 19177

(D. Lgs. n° 1 del 02/01/2018, Direttiva P.C.M. 27/02/2004 e ss.mm.ii., DPRS n° 628/GAB del 30/10/2014 - Sistema di allertamento per rischio idrogeologico e idraulico)

VALIDITA': dalle ore 16:00 del 26-giu-2019 fino alle ore 24:00 del 27-giu-2019

AVVERTENZE

Le criticità attese per il **RISCHIO IDROGEOLOGICO E IDRAULICO**, stimate sulla base delle precipitazioni previste, possono comportare manifestazioni localizzate o diffuse di tipo **geomorfologico** (frane) e/o di tipo **idraulico nei piccoli bacini (< 50 kmq) e nelle aree urbanizzate**. In caso di piogge concentrate in intervalli di tempo contenuti, le criticità possono assumere carattere di estrema pericolosità (es: colate detritiche, crolli, inondazioni localizzate).

Le criticità attese per il **RISCHIO IDROGEOLOGICO E IDRAULICO CON FORZANTE TEMPORALI**, stimate sulla base delle precipitazioni previste e dell'occorrenza di temporali, possono risultare più gravose in relazione alla distribuzione e intensità dei fenomeni che risultano connotati da elevata incertezza previsionale.

Le criticità attese per il **RISCHIO IDRAULICO**, stimate sulla base delle precipitazioni previste, si riferiscono a possibili fenomeni prevalentemente di tipo **idraulico** principalmente nell'ambito del reticolo idrografico naturale dei **bacini maggiori (> 50 kmq)** (alluvioni, esondazioni).

In presenza di **condizioni strutturali inadeguate dei corsi d'acqua e delle reti fognarie e in caso di beni ubicati in prossimità o all'interno di zone vocate al dissesto idrogeologico e idraulico**, le criticità possono manifestarsi in maniera più gravosa a prescindere dai quantitativi previsti e/o reali di pioggia.

Le operazioni effettuate dai gestori degli impianti di ritenuta possono causare fenomeni localizzati o diffusi di esondazione a valle delle dighe in relazione agli eventuali ulteriori apporti fluviali, nonché allo stato di manutenzione dei corsi d'acqua.

Si consulti la "tabella degli scenari" pubblicata sul sito del DRPC-Sicilia (www.protezionecivilesicilia.it).

ELENCO DEI DESTINATARI DELL'AVVISO REGIONALE DI PROTEZIONE CIVILE
PER IL RISCHIO METEO-IDROGEOLOGICO E IDRAULICO

Sindaci

Responsabili Uffici Comunali di P.C.

Liberi Consorzi, Città Metropolitane

Responsabili Uffici Provinciali P.C.

Dipartimento Acque e Rifiuti

- Servizio 2: Osservatorio Acque - Sala Operativa

- Servizio 3: Settore Infrastrutture per le acque

Dipartimento Agricoltura

- SIAS

Corpo Forestale Regione Siciliana

Ispettorati Ripartimentali delle Foreste

Dipartimento Regionale Tecnico

- Uffici Genio Civile

Dipartimento Regionale Ambiente

Ufficio Tecnico per le Dighe - sez. Palermo

Enti Gestori Dighe

Enti Parco (Alcantara, Etna, Madonie, Nebrodi, Sicani)

Riserve Naturali Orientate

ARPA - Agenzia Regionale Protezione Ambiente

Uffici Soprintendenza ai BB.CC.AA.

ASI - Aree Sviluppo Industriale

Consorzi di Bonifica

Ordini professionali (Architetti, Geologi, Geometri, Ingegneri)

DRPC

- Dirigenti dei Servizi competenti per territorio, RIA, Emergenza, Volontariato

- Responsabili U.O.B. Rischio Idrogeologico

- Referenti provinciali: Volontariato, Comunicazione, Materiali e mezzi

Prefetture - UTG

Corpo Nazionale Vigili del Fuoco tramite le Prefetture

Comando Regionale Arma dei Carabinieri tramite le Prefetture

Compartimento Polizia Stradale Sic. Orientale tramite le Prefetture

Compartimento Polizia Stradale Sic. Occidentale tramite le Prefetture

Comando Regionale Sicilia Guardia di Finanza tramite le Prefetture

Direzioni Marittime tramite le Prefetture

Capitanerie di Porto tramite le Prefetture

CNSAS Corpo Naz.le Soccorso Alpino e Speleologico

Dipartimento per la Pianificazione Strategica dell'Ass.to Reg.le Salute

SUES 118

CRI

ANAS

CAS

RFI

ENEL - Sicilia

TERNA - Sicilia

Enti gestori telefonia

ENI Integrated Crisis Center - Roma

e, p.c.

Presidente della Regione Siciliana

Dipartimento della Protezione Civile