



Prefettura di Catania

Ufficio Territoriale del Governo

Area V Protezione Civile, Difesa Civile e Coordinamento del Soccorso Pubblico

PRESIDENTE ENTE PARCO FLUVIALE DELL'ALCANTARA
GESTORE DIGA DIRILLO
GESTORE DIGA PONTE BARCA
GESTORE DIGA PIETRAROSSA

FRANCAVILLA DI SICILIA
LICODIA EUBEA
PATERNO'
CALTAGIRONE

IN DATA ODIERNA IL CENTRO FUNZIONALE DECENTRATO MULTIRISCHIO INTEGRATO – SETTORE IDRO DEL DIPARTIMENTO REGIONALE PROTEZIONE CIVILE DI PALERMO, CON L'UNITO AVVISO DI PROTEZIONE CIVILE NR. 19196 PER RISCHIO IDROGEOLOGICO VRG. IDRAULICO E PER EVENTI METEO AVVERSI CON VALIDITA' DALLE ORE 16.00 DI OGGI 15/07/2019 E FINO ALLE ORE 24.00 DEL 16/07/2019 HA SEGNALATO CHE IN ATTO IL LIVELLO DI ALLERTA E' GIALLO, PERTANTO, VALUTATA L'ATTUALE FENOMENOLOGIA ED IL POTENZIALE SCENARIO DI IMPATTO LOCALE PER TALE EVENTO, E' STATA DICHIARATA LA FASE OPERATIVA DI ATTENZIONE.

INVITASI FAR CONOSCERE EVENTUALI EMERGENZE E NEL PRESTARE ATTENZIONE ALLE AUTORITA' COMUNALI SI RAMMENTA GLI ADEMPIMENTI CONCERNENTI LA DIREZIONE E IL COORDINAMENTO DEI SERVIZI DI SOCCORSO E DI ASSISTENZA ALLE POPOLAZIONI COLPITE NONCHE' L'INFORMAZIONE DELLA POPOLAZIONE SULLE SITUAZIONI DI PERICOLO. I SINDACI DELLA CITTA' METROPOLITANA E DEI COMUNI VORRANNO ALTRESI' ATTENERSI ALLE ATTIVITA' PREVISTE DALLA LEGGE 225/92, DALLA LEGGE 100/2012 E DAI RISPETTIVI PIANI DI PROTEZIONE CIVILE, ADOTTANDO, INOLTRE, OGNI UTILE PROVVEDIMENTO PER LA TUTELA DELLA PUBBLICA E PRIVATA INCOLUMITA'.

PREFETTO CLAUDIO SAMMARTINO

VISTO, PER IL PREFETTO,
IL DIRIGENTE:

L'INVIO A MEZZO POSTA CERTIFICATA DEL PRESENTE MESSAGGIO ATTESTA L'AVVENUTA RICEZIONE DA PARTE DEI DESTINATARI.



prot. n° 41546
del 15-lug-19

**AVVISO REGIONALE DI PROTEZIONE CIVILE
PER IL RISCHIO METEO-IDROGEOLOGICO E IDRAULICO N. 19196**

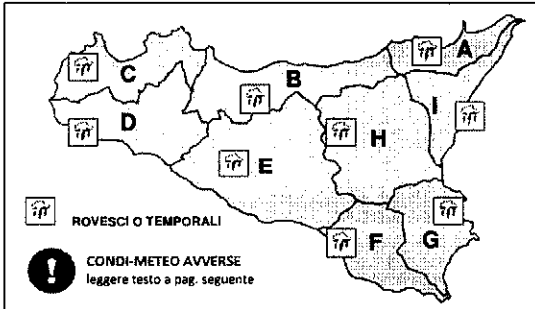
(D. Lgs. n° 1 del 02/01/2018, Direttiva P.C.M. 27/02/2004 e ss.mm.ii., DPR n° 628/GAB del 30/10/2014 - Sistema di allertamento per rischio idrogeologico e idraulico)

VALIDITA' dalle ore 16:00 del 15-lug-2019 fino alle ore 24:00 del 16-lug-2019

RISCHIO METEO-IDROGEOLOGICO E IDRAULICO: LIVELLI DI ALLERTA

AGGIORNAMENTO PER OGGI 15/7/2019

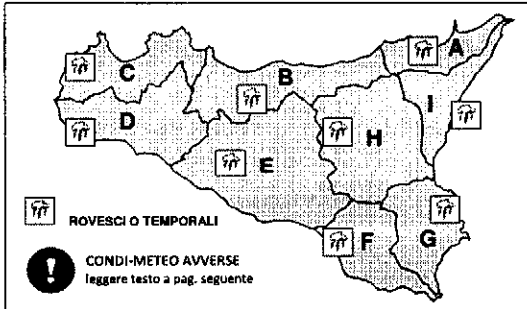
(di regola, dall'emissione alle ore 24:00)



EOUE: ZONA A - USTICA, EGADI; ZONA C - PANTELLERIA; ZONA D - PELAGIE; ZONA E

PREVISIONE PER DOMANI 16/7/2019

(di regola, dalle ore 0:00 fino alle ore 24:00)




EOUE: ZONA A - USTICA, EGADI; ZONA C - PANTELLERIA; ZONA D - PELAGIE; ZONA E

RISCHIO IDRAULICO (bacini maggiori): LIVELLI DI ALLERTA

AGGIORNAMENTO PER OGGI 15/7/2019


(di regola, dall'emissione alle ore 24:00)



EOUE: ZONA A - USTICA, EGADI; ZONA C - PANTELLERIA; ZONA D - PELAGIE; ZONA E

PREVISIONE PER DOMANI 16/7/2019

(di regola, dalle ore 0:00 fino alle ore 24:00)



EOUE: ZONA A - USTICA, EGADI; ZONA C - PANTELLERIA; ZONA D - PELAGIE; ZONA E

LIVELLI DI ALLERTA ADOTTATI E FASI OPERATIVE ATTIVATE

TIPO DI RISCHIO	LIVELLI DI ALLERTA E FASI OPERATIVE PER OGGI				LIVELLI DI ALLERTA E FASI OPERATIVE PER DOMANI			
	VERDE ATTENZIONE PREALLARTE	GIALLA ATTENZIONE	ARANCIONE PREALLARTE	ROSSO ALLARTE	VERDE ATTENZIONE PREALLARTE	GIALLA ATTENZIONE	ARANCIONE PREALLARTE	ROSSO ALLARTE
IDROGEOLOGICO E IDRAULICO (1)								
IDROGEOLOGICO E IDRAULICO PER TEMPORALI (2)		TUTTA LA REGIONE				TUTTA LA REGIONE		
IDRAULICO (3)		TUTTA LA REGIONE			B, C, D, E, F, G, H	A, I		

(1) Le possibili criticità idrauliche sono riferite ai bacini minori (< 50 kmq) e alle aree urbanizzate

(2) Come sopra, con forzante Meteo

(3) Condizioni diffuse di possibile criticità idraulica nei bacini maggiori (> 50 kmq)

VEDI DISPOSIZIONI GENERALI
E AVVERTENZE

NOTE IN CASO DI TEMPORALI, PRESTARE PARTICOLARE ATTENZIONE AI DEFLUSSI NELLE AREE URBANE E AI LUOGHI FREQUENTATI DALL'UOMO ANCHE IN PROSSIMITA' DEI CORSI D'ACQUA

**FASI OPERATIVE ATTIVATE
PER IL DRPC-SICILIA**

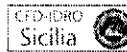
PER OGGI: 15/7/2019

PER DOMANI: 16/7/2019

**ATTENZIONE
ATTENZIONE**

SEGUE AVVISO

 Regione Siciliana - Presidenza - Dipartimento Regionale della Protezione Civile		 CFDM-IDRO Sicilia	
CENTRO FUNZIONALE DECENTRATO MULTIRISCHIO INTEGRATO - Settore IDRO			
prot. n° 41546 del 15-lug-19	AVVISO REGIONALE DI PROTEZIONE CIVILE PER IL RISCHIO METEO-IDROGEOLOGICO E IDRAULICO N. 19196		19196
(D. Lgs. n° 1 del 02/01/2018, Direttiva P.C.M. 27/02/2004 e ss.mm.ii., DPRS n° 626/GAB del 30/10/2014 - Sistema di allertamento per rischio idrogeologico e idraulico)			
VALIDITA': dalle ore 16:00 del 15-lug-2019 fino alle ore 24:00 del 16-lug-2019			
OPERAZIONI DI RILASCIO IN ALVEO PREVISTE E/O IN ATTO COMUNICATE DAI GESTORI DELLE DIGHE (in parentesi: il bacino principale, il corso d'acqua a valle e le portate di scarico dichiarate in mc/s):			
CASTELLO (Magazzolo, Magazzolo; 1), GAMMAUTA (Verdura, Sosio; 3), PACECO (Lenzi, Baieta; 1), PRIZZI (Verdura, Raia; 3), ROSAMARINA (San Leonardo, San Leonardo; 0,5), SANTA ROSALIA (Irrinio, Irrinio; 0,2)			
IN RELAZIONE ALLE SOPRA INDICATE OPERAZIONI, POTREBBERO VERIFICARSI FENOMENI LOCALIZZATI E/O DIFFUSI DI ESONDAZIONE LUNGO I CORSI D'ACQUA A VALLE DELLE DIGHE. LE STRUTTURE LOCALI DI PROTEZIONE CIVILE ADOTTERANNO, AL RIGUARDO, LE PROCEDURE PREVISTE NEI PROPRI PIANI DI PROTEZIONE CIVILE PER IL RISCHIO IDROGEOLOGICO E IDRAULICO			
DOCUMENTI DI RIFERIMENTO EMESSI DAL DPC/CENTRO FUNZIONALE CENTRALE:			
VALUTAZIONI METEOROLOGICHE NUMERICHE del 15-lug-2019	PREVISIONI METEO SINOTTICHE NAZIONALI del 15-lug-2019		
BOLLETTINO DI VIGILANZA METEOROLOGICA NAZIONALE del 15-lug-2019			
<input checked="" type="checkbox"/> L'AVVISO DI CONDIZIONI METEOROLOGICHE AVVERSE del 15-lug-2019 n. 19068	Prot. DPC/PRE/36918		
FENOMENI PREVISTI			
per la giornata di oggi 15-lug-19		per la giornata di domani 16-lug-19	
Sparse, anche a carattere di rovescio o temporale, con quantitativi cumulati da deboli a moderati, specie sulle zone orientali; da isolate a sparse, anche a carattere di rovescio o temporale, sulle restanti zone, con quantitativi cumulati generalmente deboli	PRECIPITAZIONI	Da sparse a diffuse, anche a carattere di rovescio o temporale, sulle zone nord-orientali, con quantitativi cumulati moderati, fino a puntualmente elevati sulle zone nord-orientali; da isolate a sparse, anche a carattere di rovescio o temporale, sulle restanti zone, con quantitativi cumulati puntualmente moderati	
Nessuna	NEVICATE	Nessuna	
Nessun fenomeno significativo	VISIBILITA'	Nessun fenomeno significativo	
In generale sensibile diminuzione	TEMPERATURE	In generale sensibile diminuzione	
Forti con raffiche di burrasca da nord-ovest, in serata	VENTI	Forti dai quadranti settentrionali	
Tendente a molto mosso lo Stretto di Sicilia	MARI	Da molto mosso ad agitato lo Stretto di Sicilia, molto mosso il Tirreno centro-meridionale e lo Ionio centro-meridionale	
CONDI-METEO AVVERSE			
DAL TARDO POMERIGGIO DI OGGI, LUNEDÌ 15 LUGLIO 2019, E PER LE SUCCESSIVE 24-30 ORE, SI PREVEDONO PRECIPITAZIONI DA SPARSE A DIFFUSE, ANCHE A CARATTERE DI ROVESCIO O TEMPORALE. I FENOMENI SARANNO ACCOMPAGNATI DA ROVESCII DI FORTE INTENSITA', FREQUENTE ATTIVITA' ELETTRICA, LOCALI GRANDINATE E FORTI RAFFICHE DI VENTO			
DISPOSIZIONI GENERALI			
Si invitano tutti gli Enti cui la presente è diretta (elenco in calce), e i Sindaci in particolare, a predisporre le azioni di prevenzione previste nei propri piani di protezione civile in situazione ai LIVELLI DI ALLERTA e alle corrispondenti FASI OPERATIVE dichiarati dal CFDM-settore Idro e adottati, per delega del Presidente della Regione, dal Capo del DRPC-Sicilia (Rif. normativi: Decreto legislativo n.1 del 02/01/2018: "Codice della protezione civile", DPRS del 27/01/2011 in GURS n. 8 del 18/02/2011: "Linee Guida per la redazione dei piani di protezione civile comunali e intercomunali in tema di rischio idrogeologico", DPRS n° 626/GAB del 30/10/2014: "Direttiva regionale per la gestione organizzativa e funzionale del sistema di allerta per il rischio idrogeologico e idraulico ai fini di protezione civile").			
I responsabili locali di protezione civile sono invitati a prestare specifica attenzione alle condizioni meteorologiche locali e alle loro variazioni, non prevedibili e talora repentine, nonché agli effetti al suolo derivanti, ancorché potenziali, temuti o presumibili, adeguando all'occorrenza e opportunamente le Fasi operative e i propri modelli di intervento. In particolare, se sono note condizioni di vulnerabilità del territorio per effetto di dissesti precedenti, la Autorità locali di protezione civile possono, all'occorrenza, adottare Fasi Operative con livelli superiori a quelli del presente Avviso.			
Si raccomanda di dare la massima e tempestiva diffusione del presente Avviso e di informare la SORIS e i Servizi del DRPC-Sicilia competenti per territorio circa l'evoluzione della situazione. Il presente Avviso è pubblicato su www.protezionecivilesicilia.it			
IL VALUTATORE: DAMIANI IL DIRIGENTE DEL CFDM-Settore Idro (BASILE)		IL DIRIGENTE GENERALE CAPO DEL DIPARTIMENTO (FOTI)	
Contatti: Centro Funzionale Decentrato Multirischio Integrato-settore Idro e-mail: centrofunzionale@protezionecivilesicilia.it posta certificata: centrofunzionale@pec.protezionecivilesicilia.it		SORIS numero verde 800 404040 - tel. 091 7433111 - fax 091 7074796/7 e-mail: sons@protezionecivilesicilia.it	



prot. n° 41546

AVVISO REGIONALE DI PROTEZIONE CIVILE

del 15-lug-19

PER IL RISCHIO METEO-IDROGEOLOGICO E IDRAULICO N. 19196

(D. Lgs. n° 1 del 02/01/2018, Direttiva P.C.M. 27/02/2004 e ss.mm.ii., DPRS n° 626/GAB del 30/10/2014 - Sistema di allertamento per rischio idrogeologico e idraulico)

VALIDITA': dalle ore 16:00 del 15-lug-2019 fino alle ore 24:00 del 16-lug-2019

AVVERTENZE

Le criticità attese per il **RISCHIO IDROGEOLOGICO E IDRAULICO**, stimate sulla base delle precipitazioni previste, possono comportare manifestazioni localizzate o diffuse di tipo **geomorfologico** (frane) e/o di tipo **idraulico nei piccoli bacini (< 50 kmq) e nelle aree urbanizzate**. In caso di piogge concentrate in intervalli di tempo contenuti, le criticità possono assumere carattere di estrema pericolosità (es: colate detritiche, crolli, inondazioni localizzate).

Le criticità attese per il **RISCHIO IDROGEOLOGICO E IDRAULICO CON FORZANTE TEMPORALI**, stimate sulla base delle precipitazioni previste e dell'occorrenza di temporali, possono risultare più gravose in relazione alla distribuzione e intensità dei fenomeni che risultano connotati da elevata incertezza previsionale.

Le criticità attese per il **RISCHIO IDRAULICO**, stimate sulla base delle precipitazioni previste, si riferiscono a possibili fenomeni prevalentemente di tipo **idraulico** principalmente nell'ambito del reticolo idrografico naturale dei **bacini maggiori** (> 50 kmq) (alluvioni, esondazioni).

In presenza di condizioni strutturali inadeguate dei corsi d'acqua e delle reti fognarie e in caso di beni ubicati in prossimità o all'interno di zone vocate al dissesto idrogeologico e idraulico, le criticità possono manifestarsi in maniera più gravosa a prescindere dai quantitativi previsti e/o reali di pioggia.

Le operazioni effettuate dai gestori degli impianti di ritenuta possono causare fenomeni localizzati o diffusi di esondazione a valle delle dighe in relazione agli eventuali ulteriori apporti fluviali, nonché allo stato di manutenzione dei corsi d'acqua.

Si consulti la "tabella degli scenari" pubblicata sul sito del DRPC-Sicilia (www.protezionecivilesicilia.it).

**ELENCO DEI DESTINATARI DELL'AVVISO REGIONALE DI PROTEZIONE CIVILE
PER IL RISCHIO METEO-IDROGEOLOGICO E IDRAULICO**

Sindaci	Prefetture - UTG
Responsabili Uffici Comunali di P.C.	Corpo Nazionale Vigili del Fuoco tramite le Prefetture
Liberi Consorzi, Città Metropolitane	Comando Regionale Arma dei Carabinieri tramite le Prefetture
Responsabili Uffici Provinciali P.C.	Compartimento Polizia Stradale Sic. Orientale tramite le Prefetture
Dipartimento Acque e Rifiuti	Compartimento Polizia Stradale Sic. Occidentale tramite le Prefetture
- Servizio 2: Osservatorio Acque - Sala Operativa	Comando Regionale Sicilia Guardia di Finanza tramite le Prefetture
- Servizio 3: Settore Infrastrutture per le acque	Direzioni Marittime tramite le Prefetture
Dipartimento Agricoltura	Capitaneria di Porto tramite le Prefetture
- SIAS	CNSAS Corpo Naz.le Soccorso Alpino e Speleologico
Corpo Forestale Regione Siciliana	Dipartimento per la Pianificazione Strategica dell'Ass.to Reg.le Salute
Ispettorati Ripartimentali delle Foreste	SUES 118
Dipartimento Regionale Tecnico	CRI
- Uffici Genio Civile	ANAS
Dipartimento Regionale Ambiente	CAS
Ufficio Tecnico per le Dighe - sez. Palermo	RFI
Enti Gestori Dighe	ENEL - Sicilia
Enti Parco (Alcantara, Etna, Madonie, Nebrodi, Sicani)	TERNA - Sicilia
Riserve Naturali Orientate	Enti gestori telefonia
ARPA - Agenzia Regionale Protezione Ambiente	ENI Integrated Crisis Center - Roma
Uffici Soprintendenza ai BB.CC.AA.	e, p.c.
ASI - Aree Sviluppo Industriale	Presidente della Regione Siciliana
Consorzi di Bonifica	Dipartimento della Protezione Civile
Ordini professionali (Architetti, Geologi, Geometri, Ingegneri)	
DRPC	
- Dirigenti dei Servizi competenti per territorio, R/A, Emergenza, Volontariato	
- Responsabili U.O.B. Rischio Idrogeologico	
- Referenti provinciali: Volontariato, Comunicazione, Materiali e mezzi	