



Prefettura di Catania

Ufficio Territoriale del Governo

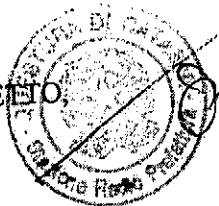
Area V Protezione Civile, Difesa Civile e Coordinamento del Soccorso Pubblico

RESPONSABILE TELECOM ITALIA S.P.A.	<u>MILANO</u>
DIRIGENTE RETE FERROVIARIA ITALIANA	<u>PALERMO</u>
COMMISSARIO GOVERNATIVO FERROVIA CIRCUMETNEA	<u>CATANIA</u>
COMMISSARIO IRSAP	<u>CATANIA</u>
RESPONSABILE CONSORZIO BONIFICA N. 7	<u>CALTAGIRONE</u>
RESPONSABILE CONSORZIO BONIFICA N. 9	<u>CATANIA</u>
PRESIDENTE ENTE PARCO DELL'ETNA	<u>NICOLOSI</u>
DIRETTORE ENTE PARCO FLUVIALE DELL'ALCANTARA	<u>FRANCAVILLA DI SICILIA</u>
GESTORE DIGA DIRILLO	<u>LICODIA EUBEA</u>
GESTORE DIGA PONTE BARCA	<u>PATERNO'</u>

IN DATA ODIERNA IL DIPARTIMENTO REGIONALE PROTEZIONE CIVILE - S.O.R.I.S - PALERMO, CON L'UNITO AVVISO DI PROTEZIONE CIVILE NR.161 PER RISCHIO INCENDI ED ONDATE DI CALORE, CON VALIDITA' DALLE ORE 00/00 DEL 02/08/2019 E PER LE SUCCESSIVE 24 ORE, HA SEGNALATO CHE IN ATTO IL LIVELLO DI ALLERTA E' "GIALLO", VALUTATA L'ATTUALE FENOMENOLOGIA ED IL POTENZIALE SCENARIO DI IMPATTO LOCALE PER TALE EVENTO, E' STATA DICHIARATA LA FASE OPERATIVA DI ATTENZIONE.
 SI CHIEDE DI CONOSCERE EVENTUALI SPECIFICHE EMERGENZE. IL SINDACO DELLA CITTA' METROPOLITANA E I SINDACI DEI COMUNI VORRANNO RISPETTARE LE COMPETENZE DI CUI ALLE LEGGI 225/92 E 100/2012 E LE PROCEDURE PREVISTE DAI RISPETTIVI PIANI DI PROTEZIONE CIVILE, ADOTTANDO OGNI UTILE PROVVEDIMENTO PER PREVENIRE E GESTIRE EVENTUALI INCENDI A TUTELA DELLA PUBBLICA E PRIVATA INCOLUMITA'.
 LE AUTORITA' COMUNALI, INOLTRE, PRESTERANNO MASSIMA ATTENZIONE NELL'ASSICURARE L'INFORMAZIONE ALLA POPOLAZIONE SUL COMPORTAMENTO DA ADOTTARE NELLE SITUAZIONI DI PERICOLO E NEL PRESTARE I SERVIZI DI SOCCORSO E DI ASSISTENZA ALLE POPOLAZIONI COLPITE.

PREFETTO CLAUDIO SAMMARTINO

VISTO, PER IL PREFETTO,
IL DIRIGENTE:



L'INVIO A MEZZO POSTA CERTIFICATA DEL PRESENTE MESSAGGIO ATTESTA L'AVVENUTA RICEZIONE DA PARTE DEI DESTINATARI.



Regione Siciliana - Presidenza - Dipartimento della Protezione Civile

Servizio S.05 - Rischio Antropico e Ambientale Tel. 0931.463224 Fax 0931.64508
e-mail: serviziorischiambientali@protezionecivilesicilia.it

Sala Operativa Regionale Integrata Siciliana - SORIS tel. 800.40.40.40 - 091.7433111 - fax 091.7074796
http://www.protezionecivilesicilia.it - e-mail: soris@protezionecivilesicilia.it - soris@pec.protezionecivilesicilia.it



AVVISO DI PROTEZIONE CIVILE - RISCHIO INCENDI E ONDATE DI CALORE

N° **161** del **01.08.2019**

VALIDITÀ: dalle ore **0.00** del **02.08.2019** per le successive **24** ore

Direttiva P.C.M. 27/02/2004 - O.P.C.M. 3806/07 - Direttiva P.R.S. del 14.01.2008
per i Comuni, le Componenti e le Strutture Operative del Sistema Regionale della Protezione Civile
Avvio sperimentale sistema di allertamento di protezione civile.

1. VISTI

- L'Informativa della Presidenza Consiglio dei Ministri - D.P.C. - C.F. N. **161** del **01.08.2019**
 I Bollettini previsionali per le Ondate di calore emessi dal Ministero della Salute del **01.08.2019**

2. SITUAZIONE

Un promontorio di origine nord-africana continua a garantire tempo stabile e soleggiato su gran parte del Paese. Nel contempo un flusso atlantico, moderatamente instabile, lambisce le aree alpine determinando rovesci e temporali sparsi in locale estensione ai prospicienti settori pianeggianti. Domani il rapido passaggio di un transiente, dalla Francia verso i Balcani, estenderà i fenomeni a tutte le regioni settentrionali fino a raggiungere, in serata, quelle centrali adriatiche. Sabato residua instabilità interesserà il Nord-Est e settori adriatici del Centro. Le temperature, ancora elevate o molto elevate al Sud e sulla Sardegna, risulteranno solo localmente elevate sul resto del Paese.

3. CRITICITÀ

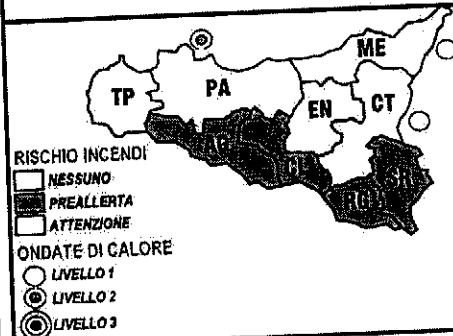
Precipitazioni: assenti o non rilevanti
Venti: da deboli a moderati dai quadranti meridionali, con qualche rinforzo sulla Sicilia occidentale.
Temperature: In generale aumento, localmente sensibile nei valori massimi
Umidità minima nei bassi strati: 20-50%

4. DICHIARAZIONE LIVELLI DI ALLERTA

N.B. Durante l'annuale Campagna AIB, anche in caso di pericolosità BASSA, è dichiarata la fase di PREALLERTA, con evidenziazione in VERDE delle zone omogenee, secondo le "Procedure Regionali di Gestione delle Allerte e delle Emergenze di Protezione Civile e di Diramazione Avvisi e Bollettini per il Rischio di incendi di Interfaccia - Anno 2008".

Rischio Incendi: sono dichiarati i seguenti LIVELLI DI ALLERTA per ogni provincia		
PROVINCE SICILIANE previsioni per il 2 agosto 2019	RISCHIO INCENDI	
	PERICOLOSITÀ	LIVELLI DI ALLERTA
AGRIGENTO	MEDIA	PREALLERTA
CALTANISSETTA	MEDIA	PREALLERTA
CATANIA	ALTA	ATTENZIONE
ENNA	ALTA	ATTENZIONE
MESSINA	ALTA	ATTENZIONE
PALERMO	ALTA	ATTENZIONE
RAGUSA	BASSA	PREALLERTA
SIRACUSA	BASSA	PREALLERTA
TRAPANI	ALTA	ATTENZIONE

**LIVELLI DI ALLERTA RISCHIO
INCENDI E ONDATE DI CALORE
PREVISIONI DEL GIORNO: 02.08.2019**



Livello 1: Sono previste temperature elevate che non rappresentano un rischio rilevante per la salute della popolazione: si tratta di condizioni meteorologiche che possono precedere il verificarsi di condizioni di rischio.
Livello 2: Temperature elevate e condizioni meteorologiche che possono avere effetti negativi sulla salute della popolazione a rischio.
Livello 3: Ondate di calore (condizioni meteorologiche a rischio che persistono per tre o più giorni consecutivi). Adottare interventi di prevenzione per la popolazione a rischio.

CITTÀ	RISCHIO ONDATE DI CALORE			
	Prev del 02.08.2019		Prev del 03.08.2019	
	Tmax percepita	Livello	Tmax percepita	Livello
CATANIA	36 °C	1	36 °C	1
MESSINA	36 °C	1	35 °C	1
PALERMO	37 °C	2	35 °C	1

5. ATTUAZIONE FASI OPERATIVE

Si invitano gli Enti in indirizzo ad attuare quanto previsto nei propri documenti e Piani di emergenza. In particolare si raccomanda ai Sindaci di attivare le procedure previste dal Piano comunale di emergenza per il Rischio incendi d'interfaccia per i livelli dichiarati.
Si raccomanda di dare la massima e tempestiva diffusione del presente avviso e di informare la SORIS (numeri telefonici indicati in testa) circa l'evoluzione della situazione.
Il presente avviso è pubblicato su www.protezionecivilesicilia.it

**IL DIRIGENTE GENERALE
FOTI**



Regione Siciliana - Presidenza - Dipartimento della Protezione Civile

Servizio S.05 - Rischio Antropico e Ambientale Tel. 0931 463224 Fax 0931 64508

e-mail: serviziorschiambientali@protezionecivilesicilia.it

Sala Operativa Regionale Integrata Siciliana - SORIS tel. 800.40.40.40 - 091.7433111 - fax 091.7074796

<http://www.protezionecivilesicilia.it> - e-mail: soris@protezionecivilesicilia.it - soris@pec.protezionecivilesicilia.it



AVVISO DI PROTEZIONE CIVILE - RISCHIO INCENDI E ONDATE DI CALORE

N° **161** del **01.08.2019**

VALIDITÀ: dalle ore **0.00** del **02.08.2019** per le successive **24** ore

Direttiva P.C.M. 27/02/2004 - O.P.C.M. 3606/07 - Direttiva P.R.S. del 14.01.2008
per i Comuni, le Componenti e le Strutture Operative del Sistema Regionale della Protezione Civile
Avvio sperimentale sistema di allertamento di protezione civile

1. VISTI

- L'Informativa della Presidenza Consiglio dei Ministri - D.P.C. - C.F. N. **161** del **01.08.2019**
 I Bollettini previsionali per le Ondate di calore emessi dal Ministero della Salute del **01.08.2019**

2. SITUAZIONE

Un promontorio di origine nord-africana continua a garantire tempo stabile e soleggiato su gran parte del Paese. Nel contempo un flusso atlantico, moderatamente instabile, lambisce le aree alpine determinando rovesci e temporali sparsi in locale estensione ai prospicienti settori pianeggianti. Domani il rapido passaggio di un transiente, dalla Francia verso i Balcani, estenderà i fenomeni a tutte le regioni settentrionali fino a raggiungere, in serata, quelle centrali adriatiche. Sabato residua instabilità interesserà il Nord-Est e settori adriatici del Centro. Le temperature, ancora elevate o molto elevate al Sud e sulla Sardegna, risulteranno solo localmente elevate sul resto del Paese.

3. CRITICITÀ

Precipitazioni: assenti o non rilevanti
Venti: da deboli a moderati dai quadranti meridionali, con qualche rinforzo sulla Sicilia occidentale
Temperature: in generale aumento, localmente sensibile nei valori massimi
Umidità minima nei bassi strati: 20-50%

4. DICHIARAZIONE LIVELLI DI ALLERTA

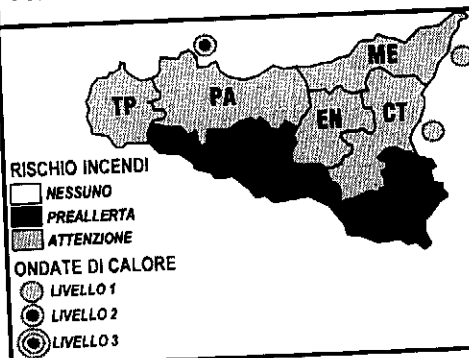
N.B. Durante l'annuale Campagna AIB, anche in caso di pericolosità BASSA, è dichiarata la fase di PREALLERTA, con evidenziazione in VERDE delle zone omogenee, secondo le "Procedure Regionali di Gestione delle Allerte e delle Emergenze di Protezione Civile e di Diramazione Avvisi e Bollettini per il Rischio di incendi di interfaccia - Anno 2008".

Rischio Incendi: sono dichiarati i seguenti LIVELLI DI ALLERTA per ogni provincia

PROVINCE SICILIANE previsioni per il 2 agosto 2019	RISCHIO INCENDI	
	PERICOLOSITÀ	LIVELLI DI ALLERTA
AGRIGENTO	MEDIA	
CALTANISSETTA	MEDIA	
CATANIA	ALTA	ATTENZIONE
ENNA	ALTA	ATTENZIONE
MESSINA	ALTA	ATTENZIONE
PALERMO	ALTA	ATTENZIONE
RAGUSA	BASSA	
SIRACUSA	BASSA	
TRAPANI	ALTA	ATTENZIONE

LIVELLI DI ALLERTA RISCHIO INCENDI E ONDATE DI CALORE

PREVISIONI DEL GIORNO: **02.08.2019**



Livello 1: Sono previste temperature elevate che non rappresentano un rischio rilevante per la salute della popolazione: si tratta di condizioni meteorologiche che possono precedere il verificarsi di condizioni di rischio.
Livello 2: Temperature elevate e condizioni meteorologiche che possono avere effetti negativi sulla salute della popolazione a rischio.
Livello 3: Ondata di calore (condizioni meteorologiche a rischio che persistono per tre o più giorni consecutivi). Adottare interventi di prevenzione per la popolazione a rischio.

CITTÀ	RISCHIO ONDATE DI CALORE			
	Prev del 02.08.2019		Prev del 03.08.2019	
	Tmax percepita	Livello	Tmax percepita	Livello
CATANIA	36 °C	1	36 °C	1
MESSINA	36 °C	1	35 °C	1
PALERMO	37 °C	2	35 °C	1

5. ATTUAZIONE FASI OPERATIVE

Si invitano gli Enti in indirizzo ad attuare quanto previsto nei propri documenti e Piani di emergenza. In particolare si raccomanda ai Sindaci di attivare le procedure previste dal Piano comunale di emergenza per il Rischio incendi d'interfaccia per i livelli dichiarati.
Si raccomanda di dare la massima e tempestiva diffusione del presente avviso e di informare la SORIS (numeri telefonici indicati in testa) circa l'evoluzione della situazione.
Il presente avviso è pubblicato su www.protezionecivilesicilia.it

**IL DIRIGENTE GENERALE
FOTI**