



*Prefettura di Catania*

*Ufficio Territoriale del Governo*

*Area V Protezione Civile, Difesa Civile e Coordinamento del Soccorso Pubblico*

**PRESIDENTE ENTE PARCO FLUVIALE DELL'ALCANTARA  
GESTORE DIGA DIRILLO  
GESTORE DIGA PONTE BARCA  
GESTORE DIGA PIETRAROSSA**

**FRANCAVILLA DI SICILIA  
LICODIA EUBEA  
PATERNO'  
CALTAGIRONE**

IN DATA ODIERNA IL DIPARTIMENTO REGIONALE PROTEZIONE CIVILE DI PALERMO, CON AVVISO DI PROTEZIONE CIVILE NR. 19302 PER RISCHIO IDROGEOLOGICO VRG. IDRAULICO E PER EVENTI METEO AVVERSI CON VALIDITA' DALLE ORE 16:00 DI OGGI 29/10/2019 FINO ALLE ORE 24:00 DEL 30/10/2019, HA SEGNALATO CHE IN ATTO IL LIVELLO DI ALLERTA E' **GIALLO** CORRISPONDENTE AD UNA CRITICITA' **ORDINARIA**, PERTANTO, VALUTATA L'ATTUALE FENOMENOLOGIA ED IL POTENZIALE SCENARIO DI IMPATTO LOCALE PER TALE EVENTO, E' STATA DICHIARATA **LA FASE OPERATIVA DI ATTENZIONE.**

INVITASI FAR CONOSCERE EVENTUALI EMERGENZE E NEL **PRESTARE ATTENZIONE** ALLE AUTORITA' COMUNALI SI RAMMENTANO GLI ADEMPIMENTI CONCERNENTI LA DIREZIONE E IL COORDINAMENTO DEI SERVIZI DI SOCCORSO E DI ASSISTENZA ALLE POPOLAZIONI COLPITE NONCHE' L'INFORMAZIONE DELLA POPOLAZIONE SULLE SITUAZIONI DI PERICOLO. I SINDACI DELLA CITTA' METROPOLITANA E DEI COMUNI VORRANNO ALTRESI' ATTENERSI ALLE ATTIVITA' PREVISTE DALLA LEGGE 225/92, DALLA LEGGE 100/2012 E DAI RISPETTIVI PIANI DI PROTEZIONE CIVILE, ADOTTANDO, INOLTRE, OGNI UTILE PROVVEDIMENTO PER LA TUTELA DELLA PUBBLICA E PRIVATA INCOLUMITA'.

**PREFETTO CLAUDIO SAMMARTINO.**

VISTO, PER IL PREFETTO,  
IL DIRIGENTE



**L'INVIO A MEZZO POSTA CERTIFICATA DEL PRESENTE MESSAGGIO ATTESTA L'AVVENUTA RICEZIONE DA PARTE DEI DESTINATARI.**



prot. n° 59431

del 29-ott-19

AVVISO REGIONALE DI PROTEZIONE CIVILE

PER IL RISCHIO METEO-IDROGEOLOGICO E IDRAULICO N. 19302

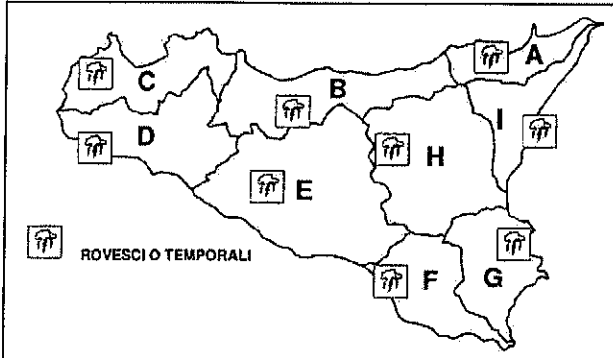
(D.Lgs. n° 1 del 02/01/2018, Direttiva P.G.M. 27/02/2004 e ss.mm.ii., DPRS n° 628/GAB del 30/10/2014 - Sistema di allertamento per rischio idrogeologico e idraulico)

VALIDITA' dalle ore 16:00 del 29-ott-2019 fino alle ore 24:00 del 30-ott-2019

RISCHIO METEO-IDROGEOLOGICO E IDRAULICO: LIVELLI DI ALLERTA

AGGIORNAMENTO PER OGGI 29/10/2019

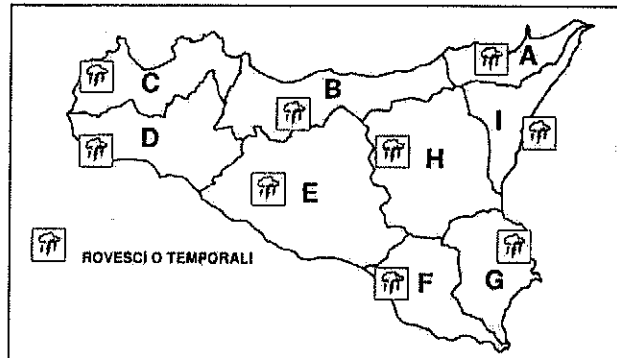
(di regola, dall'emissione alle ore 24:00)



EOLE: ZONA A - USTICA, EGADI: ZONA C - PANTELLERIA: ZONA D - PELAGIE: ZONA E

PREVISIONE PER DOMANI 30/10/2019

(di regola, dalle ore 0:00 fino alle ore 24:00)

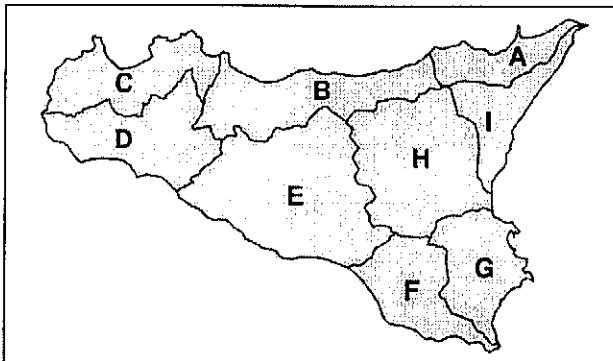


EOLE: ZONA A - USTICA, EGADI: ZONA C - PANTELLERIA: ZONA D - PELAGIE: ZONA E

RISCHIO IDRAULICO (bacini maggiori): LIVELLI DI ALLERTA

AGGIORNAMENTO PER OGGI 29/10/2019

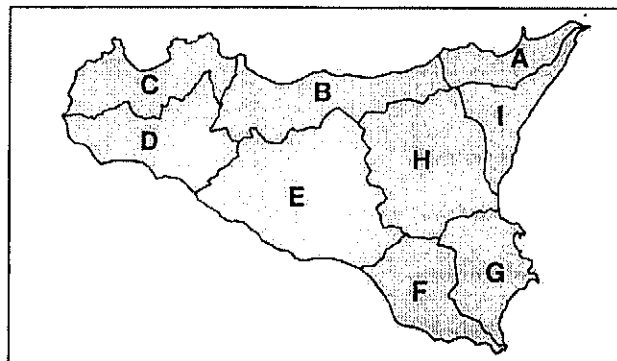
(di regola, dall'emissione alle ore 24:00)



EOLE: ZONA A - USTICA, EGADI: ZONA C - PANTELLERIA: ZONA D - PELAGIE: ZONA E

PREVISIONE PER DOMANI 30/10/2019

(di regola, dalle ore 0:00 fino alle ore 24:00)



EOLE: ZONA A - USTICA, EGADI: ZONA C - PANTELLERIA: ZONA D - PELAGIE: ZONA E

LIVELLI DI ALLERTA ADOTTATI E FASI OPERATIVE ATTIVATE

TIPO DI RISCHIO	LIVELLI DI ALLERTA E FASI OPERATIVE PER OGGI				LIVELLI DI ALLERTA E FASI OPERATIVE PER DOMANI			
	VERDE GENERICA VIGILANZA	GIALLA ATTENZIONE	ARANCIONE PREALLARME	ROSSO ALLARME	VERDE GENERICA VIGILANZA	GIALLA ATTENZIONE	ARANCIONE PREALLARME	ROSSO ALLARME
IDROGEOLOGICO E IDRAULICO <sup>(1)</sup>								
IDROGEOLOGICO E IDRAULICO PER TEMPORALI <sup>(2)</sup>		TUTTA LA REGIONE				TUTTA LA REGIONE		
IDRAULICO <sup>(3)</sup>	TUTTA LA REGIONE				TUTTA LA REGIONE			

(1) Le possibili criticità idrauliche sono riferite ai bacini minori (< 50 kmq) e alle aree urbanizzate

(2) Come sopra, con forzante Meteo

(3) Condizioni diffuse di possibile criticità idraulica nei bacini maggiori (> 50 kmq)

VEDI DISPOSIZIONI GENERALI  
E AVVERTENZE

NOTE

IN CASO DI TEMPORALI, PRESTARE PARTICOLARE ATTENZIONE AI DEFLUSSI NELLE AREE URBANE E AI LUOGHI FREQUENTATI DALL'UOMO ANCHE IN PROSSIMITA' DEI CORSI D'ACQUA, IN PARTICOLARE NELLE AREE RECENTEMENTE VULNERATE

FASI OPERATIVE ATTIVATE  
PER IL DRPC-SICILIA

PER OGGI: 29/10/2019

PER DOMANI: 30/10/2019

ATTENZIONE

ATTENZIONE

SEGUE AVVISO



prot. n° 59431

del 29-ott-19

## AVVISO REGIONALE DI PROTEZIONE CIVILE

PER IL RISCHIO METEO-IDROGEOLOGICO E IDRAULICO N. 19302

(D.Lgs. n° 1 del 02/01/2018, Direttiva P.C.M. 27/02/2004 e ss.mm.ii., DPRS n° 626/GAB del 30/10/2014 - Sistema di allertamento per rischio idrogeologico e idraulico)

VALIDITA' dalle ore 16:00 del 29-ott-2019 fino alle ore 24:00 del 30-ott-2019

## AVVERTENZE

Le criticità attese per il **RISCHIO IDROGEOLOGICO E IDRAULICO**, stimate sulla base delle precipitazioni previste, possono comportare manifestazioni localizzate o diffuse di tipo geomorfologico (frane) e/o di tipo idraulico nei piccoli bacini (< 50 kmq) e nelle aree urbanizzate. In caso di plogge concentrate in intervalli di tempo contenuti, le criticità possono assumere carattere di estrema pericolosità (es: colate detritiche, crolli, inondazioni localizzate).

Le criticità attese per il **RISCHIO IDROGEOLOGICO E IDRAULICO CON FORZANTE TEMPORALI**, stimate sulla base delle precipitazioni previste e dell'occorrenza di temporali, possono risultare più gravose in relazione alla distribuzione e intensità dei fenomeni che risultano connotati da elevata incertezza previsionale.

Le criticità attese per il **RISCHIO IDRAULICO**, stimate sulla base delle precipitazioni previste, si riferiscono a possibili fenomeni prevalentemente di tipo idraulico principalmente nell'ambito del reticolo idrografico naturale dei bacini maggiori (> 50 kmq) (alluvioni, esondazioni).

In presenza di condizioni strutturali inadeguate dei corsi d'acqua e delle reti fognarie e in caso di beni ubicati in prossimità o all'interno di zone vocate al dissesto idrogeologico e idraulico, le criticità possono manifestarsi in maniera più gravosa a prescindere dai quantitativi previsti e/o reali di pioggia.

Le operazioni effettuate dai gestori degli impianti di ritenuta possono causare fenomeni localizzati o diffusi di esondazione a valle delle dighe in relazione agli eventuali ulteriori apporti fluviali, nonché allo stato di manutenzione dei corsi d'acqua.

Si consulti la "tabella degli scenari" pubblicata sul sito del DRPC-Sicilia ([www.protezionecivilesicilia.it](http://www.protezionecivilesicilia.it)).

ELENCO DEI DESTINATARI DELL'AVVISO REGIONALE DI PROTEZIONE CIVILE  
PER IL RISCHIO METEO-IDROGEOLOGICO E IDRAULICO

## Sindaci

Responsabili Uffici Comunali di P.C.

Liberi Consorzi, Città Metropolitane

Responsabili Uffici Provinciali P.C.

Dipartimento Acque e Rifiuti

- Servizio 2: Osservatorio Acque - Sala Operativa

- Servizio 3: Settore Infrastrutture per le acque

Dipartimento Agricoltura

- SIAS

Corpo Forestale Regione Siciliana

Ispettorati Ripartimentali delle Foreste

Dipartimento Regionale Tecnico

- Uffici Genio Civile

Dipartimento Regionale Ambiente

Ufficio Tecnico per le Dighe - sez. Palermo

Enti Gestori Dighe

Enti Parco (Alcantara, Etna, Madonie, Nebrodi, Sicani)

Riserve Naturali Orientate

ARPA - Agenzia Regionale Protezione Ambiente

Uffici Soprintendenza ai BB.CC.AA.

ASI - Area Sviluppo Industriale

Consorzi di Bonifica

Ordini professionali (Architetti, Geologi, Geometri, Ingegneri)

DRPC Sicilia

## Prefetture - UTG

Corpo Nazionale Vigili del Fuoco tramite le Prefetture

Comando Regionale Arma dei Carabinieri tramite le Prefetture

Compartimento Polizia Stradale Sic. Orientale tramite le Prefetture

Compartimento Polizia Stradale Sic. Occidentale tramite le Prefetture

Comando Regionale Sicilia Guardia di Finanza tramite le Prefetture

Direzioni Marittime tramite le Prefetture

Capitanerie di Porto tramite le Prefetture

CNSAS Corpo Naz. Soccorso Alpino e Speleologico

Dipartimento per la Pianificazione Strategica dell'Ass.to Reg. le Salute

SUES 118

CRI

ANAS

CAS

RFI

ENEL - Sicilia

TERNA - Sicilia

Enti gestori telefonia

ENI Integrated Crisis Center - Roma

e. p.c.

Presidente della Regione Siciliana

Dipartimento della Protezione Civile