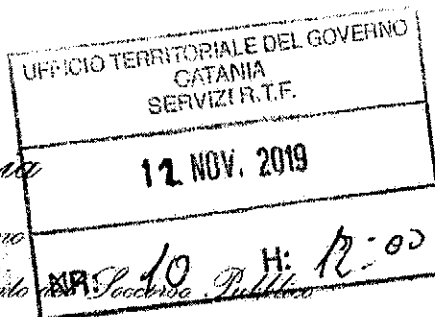




*Prefettura di Catania*

*Ufficio Territoriale del Governo*

*Area V Protezione Civile, Difesa Civile e Coordinamento del Soccorso Pubblico*



**PEC URGENTISSIMO**

**Lì, 12/11/2019**

SINDACO CITTA' METROPOLITANA	CATANIA
SINDACI E COMMISSARI STRAORDINARI COMUNI PROVINCIA	LORO SEDI
DIRIGENTE UFFICIO PROTEZIONE CIVILE CITTA' METROPOLITANA	CATANIA
QUESTORE	CATANIA
COMANDANTE PROVINCIALE CARABINIERI	CATANIA
COMANDANTE PROVINCIALE GUARDIA FINANZA	CATANIA
COMANDANTE PROVINCIALE VIGILFUOCO	CATANIA
DIRIGENTE COMPARTIMENTO POLIZIA STRADALE "SICILIA ORIENTALE"	CATANIA
DIRIGENTE SEZIONE POLIZIA STRADALE	CATANIA
COMANDO AEROPORTO	SIGONELLA
COMANDANTE CAPITANERIA DI PORTO	CATANIA
COMANDANTE STAZIONE ELICOTTERI MARINA MILITARE	CATANIA
COMANDANTI POLIZIE MUNICIPALI	LORO SEDI
COMANDANTE DIREZIONE MARITTIMA-GUARDIA COSTIERA	CATANIA
ING. CAPO UFFICIO GENIO CIVILE	CATANIA
DIRIG. DIPART. REG. PROTEZIONE CIVILE – Servizio Sicilia Sud - Orientale -	SANT'AGATA LI BATTIATI
DIRIGENTE SERVIZIO RISCHIO VULCANICO DIP. REG. PROTEZIONE CIVILE	SANT'AGATA LI BATTIATI
DIRIGENTE CORPO FORESTALE ISP. RIP. FORESTE	CATANIA
PRESIDENTE AUTORITA' PORTUALE	CATANIA
DIRETTORE UFFICIO DELLE DOGANE	CATANIA
DIRIGENTE SEZIONE COMPARTIMENTO ANAS	MISTERBIANCO
DIRIGENTE UFFICIO SCOLASTICO PROVINCIALE	CATANIA
DIRETTORE AEROPORTUALE SICILIA ORIENTALE	CATANIA
DIRETTORE SAC-AEROPORTO	CATANIA
DIRETTORE GENERALE AZIENDA SANITARIA PROVINCIALE	CATANIA
DIRIGENTE ARPA - STRUTTURA TERRITORIALE	CATANIA
DIRIGENTE UFFICIO SANITA' MARITTIMA - USMAF -	CATANIA
SOPRINTENDENTE BENI CULTURALI ED AMBIENTALI	CATANIA
DIRIGENTE UFFICIO POLIZIA FRONTIERA SCALI MARITTIMO ED AEREO	CATANIA
DIRETTORE I.N.G.V.	CATANIA
DIRIGENTE POLIZIA FERROVIARIA	CATANIA
DIRIGENTE TRENITALIA S.p.a.	CATANIA
DIRETTORE AZIENDA FORESTE DEMANIALI	CATANIA
DELEGATO REGIONALE SICILIA ORIENTALE LEGA NAVALE ITALIANA	CATANIA
PRESIDENTE COMITATO PROVINCIALE C.R.I.	CATANIA
RESPONSABILE SUES 118	CATANIA
RESPONSABILE CORPO NAZIONALE SOCCORSO ALPINO E SPELEOLOGICO CAI	CATANIA
PRESIDENTE CONSORZIO AUTOSTRADALE SICILIANE	MESSINA
PRESIDENTE ASSOCIAZIONE RADIOAMATORI	CATANIA
RESPONSABILE ENEL	CATANIA
RESPONSABILE TERNA	MISTERBIANCO
COMMISSARIO GOVERNATIVO FERROVIA CIRCUMETNEA	CATANIA
PRESIDENTE I.R.S.A.P. (ISTITUTO REGIONALE PER LO SVILUPPO DELLE ATTIVITA'	
PRODUTTIVE – EX CONSORZIO A.S.I.)	CATANIA
RESPONSABILE CONSORZIO BONIFICA N. 7	CALTAGIRONE
RESPONSABILE CONSORZIO BONIFICA N. 9	CATANIA
PRESIDENTE ENTE PARCO DELL'ETNA	NICOLOSI



# *Prefettura di Catania*

*Ufficio Territoriale del Governo*

*Area V Protezione Civile, Difesa Civile e Coordinamento del Soccorso Pubblico*

**PRESIDENTE ENTE PARCO FLUVIALE DELL'ALCANTARA  
GESTORE DIGA DIRILLO  
GESTORE DIGA PONTE BARCA  
GESTORE DIGA PIETRAROSSA**

**FRANCAVILLA DI SICILIA  
LICODIA EUBEA  
PATERNO'  
CALTAGIRONE**

IN DATA ODIERNA IL CENTRO FUNZIONALE DECENTRATO MULTIRISCHIO INTEGRATO – SETTORE IDRO DEL DIPARTIMENTO REGIONALE PROTEZIONE CIVILE DI PALERMO, CON L'UNITO AVVISO DI PROTEZIONE CIVILE NR. 19316 PER RISCHIO IDROGEOLOGICO VRG. IDRAULICO E PER EVENTI METEO AVVERSI CON VALIDITA' DALLE ORE 16.00 DI OGGI 12/11/2019 E FINO ALLE ORE 24.00 DEL 13/11/2019 HA SEGNALATO CHE IN ATTO IL LIVELLO DI ALLERTA E' **GIALLO**, PERTANTO, VALUTATA L'ATTUALE FENOMENOLOGIA ED IL POTENZIALE SCENARIO DI IMPATTO LOCALE PER TALE EVENTO, E' STATA DICHIARATA LA FASE OPERATIVA DI ATTENZIONE.

INVITASI FAR CONOSCERE EVENTUALI EMERGENZE E NEL **PRESTARE ATTENZIONE** ALLE AUTORITA' COMUNALI SI RAMMENTA GLI ADEMPIMENTI CONCERNENTI LA DIREZIONE E IL COORDINAMENTO DEI SERVIZI DI SOCCORSO E DI ASSISTENZA ALLE POPOLAZIONI COLPITE NONCHE' L'INFORMAZIONE DELLA POPOLAZIONE SULLE SITUAZIONI DI PERICOLO. I SINDACI DELLA CITTA' METROPOLITANA E DEI COMUNI VORRANNO ALTRESI' ATTENERSI ALLE ATTIVITA' PREVISTE DALLA LEGGE 225/92, DALLA LEGGE 100/2012 E DAI RISPETTIVI PIANI DI PROTEZIONE CIVILE, ADOTTANDO, INOLTRE, OGNI UTILE PROVVEDIMENTO PER LA TUTELA DELLA PUBBLICA E PRIVATA INCOLUMITA'.

**PREFETTO CLAUDIO SAMMARTINO**

VISTO, PER IL PREFETTO,  
IL DIRIGENTE



**L'INVIO A MEZZO POSTA CERTIFICATA DEL PRESENTE MESSAGGIO ATTESTA L'AVVENUTA RICEZIONE DA PARTE DEI DESTINATARI.**



prot. n° 62270  
del 12-nov-19

**AVVISO REGIONALE DI PROTEZIONE CIVILE  
PER IL RISCHIO METEO-IDROGEOLOGICO E IDRAULICO N. 19316**

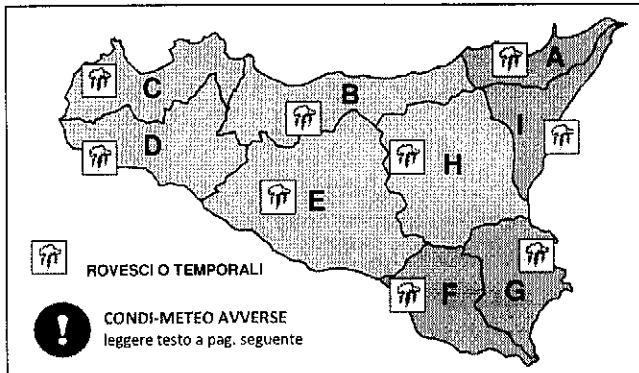
(D.Lgs. n° 1 del 02/01/2018, Direttiva P.C.M. 27/02/2004 e ss.mm.ii., DPRS n° 626/GAB del 30/10/2014 - Sistema di allertamento per rischio idrogeologico e idraulico)

**VALIDITA': dalle ore 16:00 del 12-nov-2019 fino alle ore 24:00 del 13-nov-2019**

**RISCHIO METEO-IDROGEOLOGICO E IDRAULICO: LIVELLI DI ALLERTA**

**AGGIORNAMENTO PER OGGI 12/11/2019**

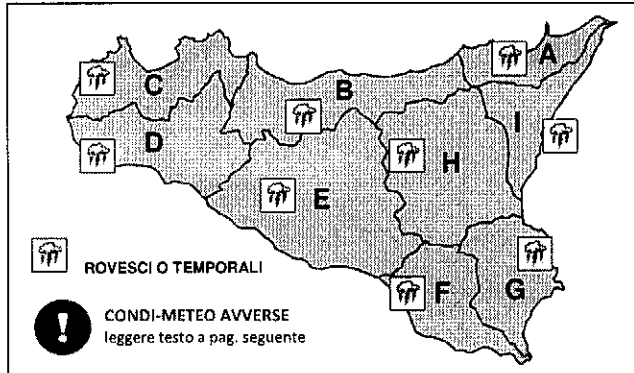
(di regola, dall'emissione alle ore 24:00)



EOLIE: ZONA A - USTICA, EGADI: ZONA C - PANTELLERIA: ZONA D - PELAGIE: ZONA E

**PREVISIONE PER DOMANI 13/11/2019**

(di regola, dalle ore 0:00 fino alle ore 24:00)

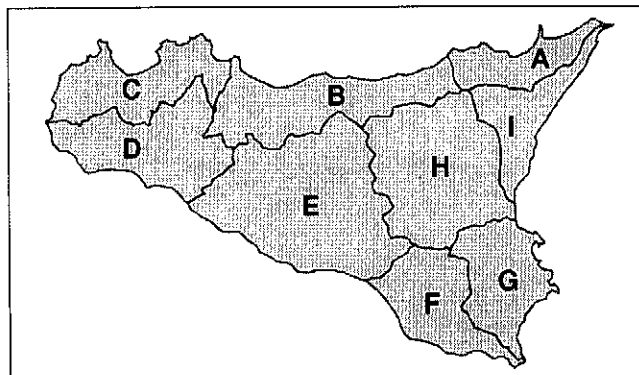


EOLIE: ZONA A - USTICA, EGADI: ZONA C - PANTELLERIA: ZONA D - PELAGIE: ZONA E

**RISCHIO IDRAULICO (bacini maggiori): LIVELLI DI ALLERTA**

**AGGIORNAMENTO PER OGGI 12/11/2019**

(di regola, dall'emissione alle ore 24:00)



EOLIE: ZONA A - USTICA, EGADI: ZONA C - PANTELLERIA: ZONA D - PELAGIE: ZONA E

**PREVISIONE PER DOMANI 13/11/2019**

(di regola, dalle ore 0:00 fino alle ore 24:00)



EOLIE: ZONA A - USTICA, EGADI: ZONA C - PANTELLERIA: ZONA D - PELAGIE: ZONA E

**LIVELLI DI ALLERTA ADOTTATI E FASI OPERATIVE ATTIVATE**

TIPO DI RISCHIO	LIVELLI DI ALLERTA E FASI OPERATIVE PER OGGI			
	VERDE VIGILANZA	GIALLA ATTENZIONE	ARANCIONE PREALLARME	ROSSO ALLARME
IDROGEOLOGICO E IDRAULICO <sup>(1)</sup>				
IDROGEOLOGICO E IDRAULICO PER TEMPORALI <sup>(2)</sup>		B, C, D, E, H	A, F, G, I	
IDRAULICO <sup>(3)</sup>		TUTTA LA REGIONE		

TIPO DI RISCHIO	LIVELLI DI ALLERTA E FASI OPERATIVE PER DOMANI			
	VERDE VIGILANZA	GIALLA ATTENZIONE	ARANCIONE PREALLARME	ROSSO ALLARME
IDROGEOLOGICO E IDRAULICO <sup>(1)</sup>				
IDROGEOLOGICO E IDRAULICO PER TEMPORALI <sup>(2)</sup>		TUTTA LA REGIONE		
IDRAULICO <sup>(3)</sup>	TUTTA LA REGIONE			

(1) Le possibili criticità idrauliche sono riferite ai bacini minori (< 50 kmq) e alle aree urbanizzate  
(2) Come sopra, con forzante Meteo  
(3) Condizioni diffuse di possibile criticità idraulica nei bacini maggiori (> 50 kmq)

**VEDI DISPOSIZIONI GENERALI  
E AVVERTENZE**

**NOTE** IN CASO DI TEMPORALI, PRESTARE PARTICOLARE ATTENZIONE AI DEFLUSSI NELLE AREE URBANE E AI LUOGHI FREQUENTATI DALL'UOMO ANCHE IN PROSSIMITA' DEI CORSI D'ACQUA

**FASI OPERATIVE ATTIVATE  
PER IL DRPC-SICILIA**

PER OGGI: 12/11/2019  
PER DOMANI: 13/11/2019

**PREALLARME  
ATTENZIONE**

SEGUE AVVISO



prot. n° 62270

del 12-nov-19

AVVISO REGIONALE DI PROTEZIONE CIVILE

PER IL RISCHIO METEO-IDROGEOLOGICO E IDRAULICO N. 19316

(D.Lgs. n° 1 del 02/01/2018, Direttiva P.C.M. 27/02/2004 e ss.mm.ii., DPRS n° 626/GAB del 30/10/2014 - Sistema di allertamento per rischio idrogeologico e idraulico)

**VALIDITA': dalle ore 16:00 del 12-nov-2019 fino alle ore 24:00 del 13-nov-2019**

**OPERAZIONI DI RILASCIO IN ALVEO PREVISTE E/O IN ATTO COMUNICATE DAI GESTORI DELLE DIGHE**  
(in parentesi: il bacino principale, il corso d'acqua a valle e le portate di scarico dichiarate in mc/s):

CASTELLO (Magazzolo, Magazzolo; 1), COMUNELLI (Comunelli, Comunelli; 6), DISUERI (Gela, Disueri; 10), GAMMAUTA (Verdura, Sosio; 3), PACECO (Lenzi, Baiata; 1), PRIZZI (Verdura, Raia; 3), ROSAMARINA (San Leonardo, San Leonardo; 0,5), SANTA ROSALIA (Irmínio, Irmínio; 0,2), TRINITÀ (Arena, Delia; 5), VILLAROSA (Imera Merid., Morello; 5)

**IN RELAZIONE ALLE SOPRA INDICATE OPERAZIONI, POTREBBERO VERIFICARSI FENOMENI LOCALIZZATI E/O DIFFUSI DI ESONDAZIONE LUNGO I CORSI D'ACQUA A VALLE DELLE DIGHE. LE STRUTTURE LOCALI DI PROTEZIONE CIVILE ADOTTERANNO, AL RIGUARDO, LE PROCEDURE PREVISTE NEI PROPRI PIANI DI PROTEZIONE CIVILE PER IL RISCHIO IDROGEOLOGICO E IDRAULICO**

**DOCUMENTI DI RIFERIMENTO EMESSI DAL DPC/CENTRO FUNZIONALE CENTRALE:**

VALUTAZIONI METEOROLOGICHE NUMERICHE	del 12-nov-2019	PREVISIONI METEO SINOTTICHE NAZIONALI	del 12-nov-2019
BOLLETTINO DI VIGILANZA METEOROLOGICA NAZIONALE	del 12-nov-2019		
<input checked="" type="checkbox"/> L'AVVISO DI CONDIZIONI METEOROLOGICHE AVVERSE	del 10-nov-2019 n. 19107	Prot. DPC/PRE/0057816	

**FENOMENI PREVISTI**

per la giornata di oggi 12-nov-19

per la giornata di domani 13-nov-19

Da sparse a diffuse, a prevalente carattere di rovescio o temporale, con quantitativi cumulati moderati	<b>PRECIPITAZIONI</b>	Da isolate a sparse, localmente anche a carattere di rovescio o temporale, con quantitativi cumulati da deboli a puntualmente moderati
Nessun fenomeno significativo	<b>NEVICATE</b>	Nessun fenomeno significativo
Nessun fenomeno significativo	<b>VISIBILITA'</b>	Nessun fenomeno significativo
Senza variazioni di rilievo	<b>TEMPERATURE</b>	In locale sensibile diminuzione, sui settori ionici
Di burrasca sud-orientali, con rinforzi di burrasca forte	<b>VENTI</b>	Forti con raffiche di burrasca dai quadranti occidentali, tendenti a generale attenuazione
Da agitati a molto agitati	<b>MARI</b>	Al mattino, molto agitato lo Stretto di Sicilia; da molto mossi ad agitati tutti i restanti bacini centro-meridionali, con moto oncoso in generale e graduale attenuazione

**CONDI-METEO AVVERSE**

SI PREVEDONO, FINO ALLE PRIME ORE DI GIORNO 13/11/2019: VENTI DI BURRASCA SUD-ORIENTALI, CON RAFFICHE DI BURRASCA FORTE O TEMPESTA E FORTI MAREGGIATE LUNGO LE COSTE ESPOSTE; PRECIPITAZIONI DIFFUSE E PERSISTENTI, A PREVALENTE CARATTERE DI ROVESCIO O TEMPORALE. I FENOMENI SARANNO ACCOMPAGNATI DA FREQUENTE ATTIVITÀ ELETTRICA

**DISPOSIZIONI GENERALI**

Si invitano tutti gli Enti cui la presente è diretta (elenco in calce), e i Sindaci in particolare, a predisporre le azioni di prevenzione previste nei propri piani di protezione civile in attuazione ai LIVELLI DI ALLERTA e alle corrispondenti FASI OPERATIVE dichiarati dal CFDMI-settore Idro e adottati, per delega del Presidente della Regione, dal Capo del DRPC-Sicilia (Rif. normativi: Decreto legislativo n.1 del 02/01/2018: "Codice della protezione civile", DPRS del 27/01/2011 in GURS n. 8 del 18/02/2011: "Linee Guida per la redazione dei piani di protezione civile comunali e intercomunali in tema di rischio idrogeologico", DPRS n° 626/GAB del 30/10/2014: "Direttiva regionale per la gestione organizzativa e funzionale del sistema di allerta per il rischio idrogeologico e idraulico ai fini di protezione civile").

I responsabili locali di protezione civile sono invitati a prestare specifica attenzione alle condizioni meteorologiche locali e alle loro variazioni, non prevedibili e talora repentine, nonché agli effetti al suolo derivanti, ancorché potenziali, temuti o presumibili, adeguando all'occorrenza e opportunamente le Fasi operative e i propri modelli di intervento. In particolare, se sono note condizioni di vulnerabilità del territorio per effetto di dissesti precedenti, la Autorità locali di protezione civile possono, all'occorrenza, adottare Fasi Operative con livelli superiori a quelli del presente Avviso.

Si raccomanda di dare la massima e tempestiva diffusione del presente Avviso e di informare la SORIS circa l'evoluzione della situazione. Il presente Avviso è pubblicato su [www.protezionecivilesicilia.it](http://www.protezionecivilesicilia.it)

IL VALUTATORE: DE LUCA

IL DIRIGENTE DEL CFD-Idro  
(BASILE)

IL DIRIGENTE GENERALE  
CAPO DEL DIPARTIMENTO  
(FOTI)

Contatti: Centro Funzionale Decentrato - Idro  
e-mail: [centrofunzionale@protezionecivilesicilia.it](mailto:centrofunzionale@protezionecivilesicilia.it)  
posta certificata: [centrofunzionale@pec.protezionecivilesicilia.it](mailto:centrofunzionale@pec.protezionecivilesicilia.it)

SORIS  
numero verde 800 404040 - tel. 091 7433111 - fax 091 7074796/7  
e-mail: [soris@protezionecivilesicilia.it](mailto:soris@protezionecivilesicilia.it)