



prot. n° 03047

del 21-gen-2020

AVVISO REGIONALE DI PROTEZIONE CIVILE
PER IL RISCHIO METEO-IDROGEOLOGICO E IDRAULICO N. 20021

(D.Lgs. n° 1 del 02/01/2018, Direttiva P.C.M. 27/02/2004 e ss.mm.ii., DPRS n° 626/GAB del 30/10/2014 - Sistema di allertamento per rischio idrogeologico e idraulico)

VALIDITA': dalle ore 16:00 del 21-gen-2020 fino alle ore 24:00 del 22-gen-2020

RISCHIO METEO-IDROGEOLOGICO E IDRAULICO: LIVELLI DI ALLERTA

AGGIORNAMENTO PER OGGI 21/1/2020

(di regola, dall'emissione alle ore 24:00)



EOIE: ZONA A - USTICA, EGADI: ZONA C - PANTELLERIA: ZONA D - PELAGIE: ZONA E

PREVISIONE PER DOMANI 22/1/2020

(di regola, dalle ore 0:00 fino alle ore 24:00)

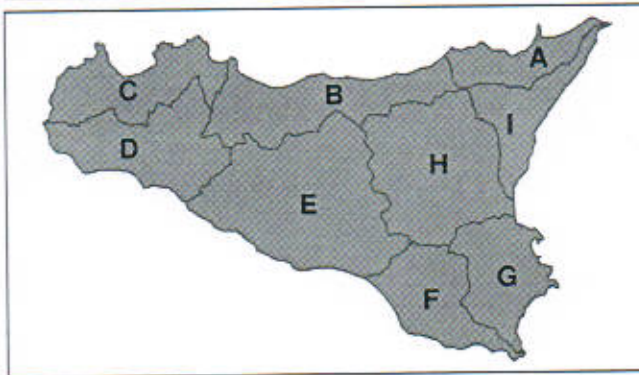


EOIE: ZONA A - USTICA, EGADI: ZONA C - PANTELLERIA: ZONA D - PELAGIE: ZONA E

RISCHIO IDRAULICO (bacini maggiori): LIVELLI DI ALLERTA

AGGIORNAMENTO PER OGGI 21/1/2020

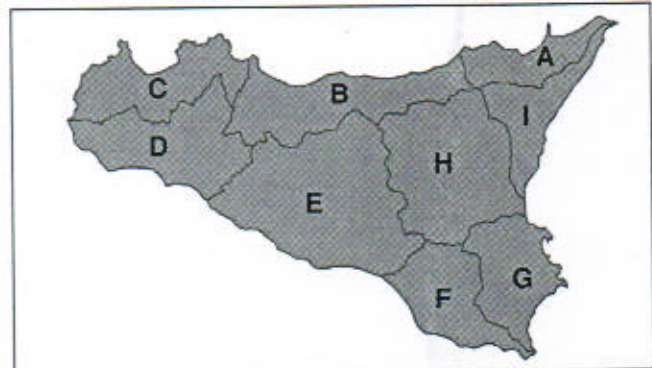
(di regola, dall'emissione alle ore 24:00)



EOIE: ZONA A - USTICA, EGADI: ZONA C - PANTELLERIA: ZONA D - PELAGIE: ZONA E

PREVISIONE PER DOMANI 22/1/2020

(di regola, dalle ore 0:00 fino alle ore 24:00)



EOIE: ZONA A - USTICA, EGADI: ZONA C - PANTELLERIA: ZONA D - PELAGIE: ZONA E

LIVELLI DI ALLERTA ADOTTATI E FASI OPERATIVE ATTIVATE

TIPO DI RISCHIO	LIVELLI DI ALLERTA E FASI OPERATIVE PER OGGI				LIVELLI DI ALLERTA E FASI OPERATIVE PER DOMANI			
	VERDE GENERICA VIGILANZA	GIALLA ATTENZIONE	ARANCIONE PREALLARME	ROSSA ALLARME	VERDE GENERICA VIGILANZA	GIALLA ATTENZIONE	ARANCIONE PREALLARME	ROSSA ALLARME
IDROGEOLOGICO E IDRAULICO ⁽¹⁾	B, C, D, E				A, B, C, D, E, H			
IDROGEOLOGICO E IDRAULICO PER TEMPORALI ⁽²⁾	A, F, G, H	I			F, G, I			
IDRAULICO ⁽³⁾	TUTTA LA REGIONE				TUTTA LA REGIONE			

(1) Le possibili criticità idrauliche sono riferite ai bacini minori (< 50 kmq) e alle aree urbanizzate

(2) Come sopra, con forzante Meteo

(3) Condizioni diffuse di possibile criticità idraulica nei bacini maggiori (> 50 kmq)

VEDI DISPOSIZIONI GENERALI
E AVVERTENZE

NOTE IN CASO DI TEMPORALI, PRESTARE PARTICOLARE ATTENZIONE AI DEFLUSSI NELLE AREE URBANE E AI LUOGHI FREQUENTATI DALL'UOMO ANCHE IN PROSSIMITA' DEI CORSI D' ACQUA. VEDASI, INOLTRE, BOLLETTINO METEOMONT ALLEGATO

FASI OPERATIVE ATTIVATE
PER IL DRPC-SICILIA

PER OGGI: 21/1/2020
PER DOMANI: 22/1/2020

ATTENZIONE
GENERICA VIGILANZA

SEGUE AVVISO



prot. n° 03047

del 21-gen-2020

AVVISO REGIONALE DI PROTEZIONE CIVILE
PER IL RISCHIO METEO-IDROGEOLOGICO E IDRAULICO N. 20021

(D.Lgs. n° 1 del 02/01/2018, Direttiva P.C.M. 27/02/2004 e ss.mm.ii., DPRS n° 626/GAB del 30/10/2014 - Sistema di allertamento per rischio idrogeologico e idraulico)

VALIDITA': dalle ore 16:00 del 21-gen-2020 fino alle ore 24:00 del 22-gen-2020

OPERAZIONI DI RILASCIO IN ALVEO PREVISTE E/O IN ATTO COMUNICATE DAI GESTORI DELLE DIGHE
(In parentesi: il bacino principale, il corso d'acqua a valle e le portate di scarico dichiarate in mc/s):

CASTELLO (Magazzolo, Magazzolo; 1), DIRILLO (LICODIA EUBEA) (Acate, Dirillo; 4), DISUERI (Gela, Disueri; 1), GAMMALITA (Verdura, Sosio; 3), GUADALAMI (Belice, Belice destro; 10), PACECO (Lenzi, Baiata; 1), POMA (Jato, Jato; 0,5), ROSAMARINA (San Leonardo, San Leonardo; 50), SANTA ROSALIA (Irmirio, Irmirio; 8,5), SCIAGUANA (Simeo, Sciaгуana; 3)

IN RELAZIONE ALLE SOPRA INDICATE OPERAZIONI, POTREBBERO VERIFICARSI FENOMENI LOCALIZZATI E/O DIFFUSI DI ESONDAZIONE LUNGO I CORSI D'ACQUA A VALLE DELLE DIGHE. LE STRUTTURE LOCALI DI PROTEZIONE CIVILE ADOTTERANNO, AL RIGUARDO, LE PROCEDURE PREVISTE NEI PROPRI PIANI DI PROTEZIONE CIVILE PER IL RISCHIO IDROGEOLOGICO E IDRAULICO

DOCUMENTI DI RIFERIMENTO EMESSI DAL DPC/CENTRO FUNZIONALE CENTRALE:

VALLATAZIONI METEOROLOGICHE NUMERICHE	del	21-gen-2020	PREVISIONI METEO SINOTTICHE NAZIONALI	del	21-gen-2020
BOLLETTINO DI VIGILANZA METEOROLOGICA NAZIONALE	del	21-gen-2020			
<input type="checkbox"/> L'AVVISO DI CONDIZIONI METEOROLOGICHE AVVERSE	del	n. [REDACTED]			

FENOMENI PREVISTI

per la giornata di oggi 21-gen-20

per la giornata di domani 22-gen-20

Da isolate a sparse, anche a carattere di rovescio o breve temporale, sui settori orientali, con quantitativi cumulati deboli, fino a puntualmente moderati sui versanti ionici settentrionali	PRECIPITAZIONI	Isolate, anche a carattere di rovescio, sui settori ionici, con quantitativi cumulati deboli
--	----------------	--

Nessun fenomeno significativo	NEVICATE	Nessun fenomeno significativo
-------------------------------	----------	-------------------------------

Nessun fenomeno significativo	VISIBILITA'	Nessun fenomeno significativo
-------------------------------	-------------	-------------------------------

Senza variazioni significative	TEMPERATURE	Senza variazioni significative
--------------------------------	-------------	--------------------------------

Forti sud-orientali, con raffiche fino a burrasca, localmente sui settori occidentale e meridionale	VENTI	Forti sud-orientali localmente sui settori occidentali
---	-------	--

Da molto mossi ad agitati il Tirreno occidentale e lo Stretto di Sicilia; localmente molto mosso lo Ionio	MARI	Nessun fenomeno significativo
---	------	-------------------------------

CONDI-METEO AVVERSE

DISPOSIZIONI GENERALI

Si invitano tutti gli Enti cui la presente è diretta (elenco in calce), e i Sindaci in particolare, a predisporre le azioni di prevenzione previste nei propri piani di protezione civile in attuazione al LIVELLI DI ALLERTA e alle corrispondenti FASI OPERATIVE dichiarati dal CFD-IDRO e adottati, per delega del Presidente della Regione, dal Capo del DRPC-Sicilia (Rif. normativi: Decreto legislativo n.1 del 02/01/2018: "Codice della protezione civile", DPRS del 27/01/2011 in GURS n. 8 del 18/02/2011: "Linee Guida per la redazione dei piani di protezione civile comunali e intercomunali in tema di rischio idrogeologico", DPRS n° 626/GAB del 30/10/2014: "Direttiva regionale per la gestione organizzativa e funzionale del sistema di allerta per il rischio idrogeologico e idraulico ai fini di protezione civile").

I responsabili locali di protezione civile sono invitati a prestare specifica attenzione alle condizioni meteorologiche locali e alle loro variazioni, non prevedibili e talora repentine, nonché agli effetti al suolo derivanti, ancorché potenziali, temuti o presumibili, adeguando all'occorrenza e opportunamente le Fasi operative e i propri modelli di intervento. In particolare, se sono note condizioni di vulnerabilità del territorio per effetto di dissesti precedenti, la Autorità locali di protezione civile possono, all'occorrenza, adottare Fasi Operative con livelli superiori a quelli del presente Avviso.

Si raccomanda di dare la massima e tempestiva diffusione del presente Avviso e di informare la SORIS circa l'evoluzione della situazione. Il presente Avviso è pubblicato su www.protezionecivilesicilia.it

IL VALUTATORE BRUCULERI

IL DIRIGENTE DEL CFD-IDRO
(BASILE)

IL DIRIGENTE GENERALE
CAPO DEL DIPARTIMENTO
(FOTI)

Contatti: Centro Funzionale Decentrato - Idro
e-mail: centrofunzionale@protezionecivilesicilia.it
posta certificata: centrofunzionale@pec.protezionecivilesicilia.it

SORIS
numero verde 800 404040 - tel. 091 7433111 - fax 091 7074796/7
e-mail: soris@protezionecivilesicilia.it



prot. n° 03047
del 21-gen-2020

**AVVISO REGIONALE DI PROTEZIONE CIVILE
PER IL RISCHIO METEO-IDROGEOLOGICO E IDRAULICO N. 20021**

(D.Lgs. n° 1 del 02/01/2018, Direttiva P.C.M. 27/02/2004 e ss.mm.ii., DPRS n° 626/GAB del 30/10/2014 - Sistema di allertamento per rischio idrogeologico e idraulico)

VALIDITA': dalle ore 16:00 del 21-gen-2020 fino alle ore 24:00 del 22-gen-2020

AVVERTENZE

Le criticità attese per il **RISCHIO IDROGEOLOGICO E IDRAULICO**, stimate sulla base delle precipitazioni previste, possono comportare manifestazioni localizzate o diffuse di tipo **geomorfologico** (frane) e/o di tipo **idraulico nei piccoli bacini (< 50 kmq) e nelle aree urbanizzate**. In caso di piogge concentrate in intervalli di tempo contenuti, le criticità possono assumere carattere di estrema pericolosità (es: colate detritiche, crolli, inondazioni localizzate).

Le criticità attese per il **RISCHIO IDROGEOLOGICO E IDRAULICO CON FORZANTE TEMPORALI**, stimate sulla base delle precipitazioni previste e dell'occorrenza di temporali, possono risultare più gravose in relazione alla distribuzione e intensità dei fenomeni che risultano connotati da elevata incertezza previsionale.

Le criticità attese per il **RISCHIO IDRAULICO**, stimate sulla base delle precipitazioni previste, si riferiscono a possibili fenomeni prevalentemente di tipo **idraulico** principalmente nell'ambito del reticolo idrografico naturale dei **bacini maggiori (> 50 kmq)** (alluvioni, esondazioni).

In presenza di condizioni strutturali inadeguate dei corsi d'acqua e delle reti fognarie e in caso di beni ubicati in prossimità o all'interno di zone vocate al dissesto idrogeologico e idraulico, le criticità possono manifestarsi in maniera più gravosa a prescindere dai quantitativi previsti e/o reali di pioggia.

Le operazioni effettuate dai gestori degli impianti di ritenuta possono causare fenomeni localizzati o diffusi di esondazione a valle delle dighe in relazione agli eventuali ulteriori apporti fluviali, nonché allo stato di manutenzione dei corsi d'acqua.

Si consulti la "tabella degli scenari" pubblicata sul sito del DRPC-Sicilia (www.protezionecivilesicilia.it).

**ELENCO DEI DESTINATARI DELL'AVVISO REGIONALE DI PROTEZIONE CIVILE
PER IL RISCHIO METEO-IDROGEOLOGICO E IDRAULICO**

Sindaci

Responsabili Uffici Comunali di P.C.

Liberi Consorzi, Città Metropolitane

Responsabili Uffici Provinciali P.C.

Dipartimento Acque e Rifiuti

- Servizio 2: Osservatorio Acque - Sala Operativa

- Servizio 3: Settore Infrastrutture per le acque

Dipartimento Agricoltura

- SIAS

Corpo Forestale Regione Siciliana

Ispettorati Ripartimentali delle Foreste

Dipartimento Regionale Tecnico

- Uffici Genio Civile

Dipartimento Regionale Ambiente

Ufficio Tecnico per le Dighe - sez. Palermo

Enti Gestori Dighe

Enti Parco (Alicantara, Etna, Madonia, Nebrodi, Sicani)

Riserve Naturali Orientate

ARPA - Agenzia Regionale Protezione Ambiente

Uffici Soprintendenza ai BB.CC.AA.

ASI - Aree Sviluppo Industriale

Consorzi di Bonifica

Ordini professionali (Architetti, Geologi, Geometri, Ingegneri)

DRPC Sicilia

Prefetture - UTG

Corpo Nazionale Vigili del Fuoco tramite le Prefetture

Comando Regionale Arma dei Carabinieri tramite le Prefetture

Compartimento Polizia Stradale Sic. Orientale tramite le Prefetture

Compartimento Polizia Stradale Sic. Occidentale tramite le Prefetture

Comando Regionale Sicilia Guardia di Finanza tramite le Prefetture

Direzioni Marittime tramite le Prefetture

Capitanerie di Porto tramite le Prefetture

CNSAS Corpo Naz.le Soccorso Alpino e Speleologico

Dipartimento per la Pianificazione Strategica dell'Ass.to Reg.le Salute

SUES 118

CRI

ANAS

CAS

RFI

ENEL - Sicilia

TERNA - Sicilia

Enti gestori telefonia

ENI Integrated Crisis Center - Roma

e. p. c.

Presidente della Regione Siciliana

Dipartimento della Protezione Civile



SETTORE ETNA - MONTI NEBRODI E MADONIE

PREVISIONE METEO - BOLLETTINO VALANGHE - EMESSO ALLE ORE 14:00 del 21/01/2020

a cura del SERVIZIO METEO DELL'AERONAUTICA MILITARE

SOTTOSETTORE ETNA

Quota		22/01/2020 h6:00	22/01/2020 h12:00	22/01/2020 h18:00	23/01/2020 h6:00	23/01/2020 h12:00	23/01/2020 h18:00
1000	Venti	02 Nodi da S-Ovest	01 Nodi da Est	00 Calma	00 Calma	00 Calma	01 Nodi da Sud
	Temperature	+01 °C	+02 °C	+04 °C	+06 °C	+06 °C	+06 °C
	Temp. percepita	0 °C	3 °C	16 °C	17 °C	17 °C	7 °C
2000	Venti	02 Nodi da S-Ovest	01 Nodi da N-Est	00 Calma	01 nodi da N-Ovest	00 Calma	01 Nodi da Sud
	Temperature	+02 °C	+02 °C	+04 °C	+06 °C	+06 °C	+06 °C
	Temp. percepita	1 °C	3 °C	16 °C	7 °C	17 °C	7 °C
3000	Venti	03 Nodi da Sud	05 Nodi da Sud	05 Nodi da Sud	03 nodi da N-Ovest	03 nodi da N-Ovest	02 nodi da N-Ovest
	Temperature	+02 °C	+03 °C	+03 °C	+04 °C	+05 °C	+04 °C
	Temp. percepita	0 °C	0 °C	0 °C	3 °C	4 °C	4 °C
Zero termico		3200-3400 m.	3400-3600 m.	3400-3600 m.	3400-3600 m.	3500-3700 m.	3400-3600 m.
Fenomeno		—	—	—	—	—	—
Stato del cielo							

SOTTOSETTORE MONTI NEBRODI

Quota		22/01/2020 h6:00	22/01/2020 h12:00	22/01/2020 h18:00	23/01/2020 h6:00	23/01/2020 h12:00	23/01/2020 h18:00
1000	Venti	04 Nodi da Sud	02 Nodi da Sud	00 Calma	01 Nodi da Est	01 Nodi da Sud	03 Nodi da Sud
	Temperature	+03 °C	+06 °C	+05 °C	+06 °C	+08 °C	+05 °C
	Temp. percepita	1 °C	6 °C	16 °C	7 °C	9 °C	4 °C
2000	Venti	01 Nodi da Sud	00 Calma	03 Nodi da Est	01 Nodi da Nord	01 Nodi da S-Est	02 Nodi da Est
	Temperature	+04 °C	+01 °C	+04 °C	+06 °C	+08 °C	+08 °C
	Temp. percepita	5 °C	14 °C	3 °C	7 °C	9 °C	8 °C
3000	Venti	06 Nodi da Sud	07 Nodi da S-Est	05 Nodi da Sud	04 nodi da N-Ovest	02 nodi da N-Ovest	03 nodi da Ovest
	Temperature	+02 °C	+03 °C	+04 °C	+03 °C	+04 °C	+04 °C
	Temp. percepita	-1 °C	0 °C	2 °C	1 °C	4 °C	3 °C
Zero termico		3300-3500 m.	3300-3500 m.	3300-3500 m.	3300-3500 m.	3400-3600 m.	3400-3600 m.
Fenomeno		—	—	—	—	—	—
Stato del cielo							

SOTTOSETTORE MONTI MADONIE

Quota		22/01/2020 h6:00	22/01/2020 h12:00	22/01/2020 h18:00	23/01/2020 h6:00	23/01/2020 h12:00	23/01/2020 h18:00
1000	Venti	04 Nodi da Sud	02 Nodi da Sud	01 nodi da N-Ovest	01 Nodi da N-Est	01 Nodi da Sud	02 Nodi da Sud
	Temperature	+03 °C	+05 °C	+04 °C	+04 °C	+08 °C	+08 °C
	Temp. percepita	1 °C	5 °C	5 °C	5 °C	9 °C	6 °C
2000	Venti	05 Nodi da Sud	00 Calma	02 Nodi da Est	01 Nodi da N-Est	02 Nodi da S-Est	03 Nodi da S-Est
	Temperature	+02 °C	+03 °C	+04 °C	+06 °C	+07 °C	+08 °C
	Temp. percepita	-1 °C	15 °C	4 °C	7 °C	7 °C	7 °C
3000	Venti	05 Nodi da Sud	07 Nodi da Sud	04 Nodi da Sud	02 nodi da N-Ovest	01 Nodi da Ovest	03 Nodi da S-Ovest
	Temperature	+04 °C	+04 °C	+04 °C	+03 °C	+04 °C	+04 °C
	Temp. percepita	2 °C	1 °C	2 °C	2 °C	5 °C	3 °C
Zero termico		3300-3500 m.	3300-3500 m.	3300-3500 m.	3300-3500 m.	3400-3600 m.	3400-3600 m.
Fenomeno		—	—	—	—	—	—
Stato del cielo							

LEGENDA FENOMENI

Assenza Fenomeni	Nebbia	Focchia	Poggia debole	Poggia moderata	Poggia forte	Temporale
Nevicata Debole	Nevicata moderata	Nevicata Forte				

STATO DEL CIELO

Sereno	Poco nuvoloso	Nuvoloso	Molto nuvoloso	Coperto
--------	---------------	----------	----------------	---------



SETTORE ETNA - MONTI NEBRODI E MADONIE

BOLLETTINO VALANGHE - EMESSO ALLE ORE 14:00 del 21/01/2020

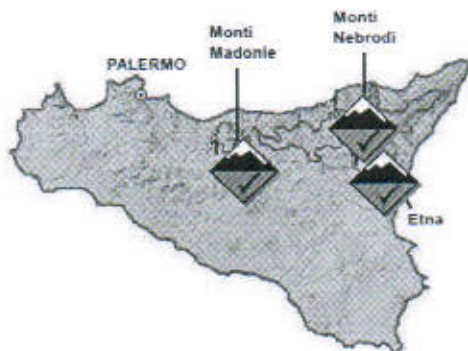
a cura del **CORPO FORESTALE REGIONE SICILIANA**

in collaborazione con il Servizio METEOMONT dell'ARMA dei CARABINIERI e il Servizio Meteo dell'Aeronautica Militare

SITUAZIONE alle 14.00 del 21/01/2020

DISTRIBUZIONE PERICOLO: DEBOLE 1.

TIPO DI PERICOLO: NEVE FRESCA - NEVICATA DOPO UN LUNGO PERIODO DI FREDDO



SOTTOSETTORE	PROBLEMA	ESPOSIZIONI PIU' CRITICHE	QUOTE PIU' CRITICHE	QUOTA NEVE m.		ALTEZZA NEVE		QUOTA
				NORD	SUD	NEVE TOT.	NEVE FRESCA cm.	
ETNA				1500	1700	019	008	1800
MONTI NEBRODI				1500	1500	000	000	1500
MONTI MADONIE				1300	1500	010	000	1600

MANTO NEVOSO - Strati superficiali di neve fresca bagnata a debole coesione e zone senza neve. Il manto nevoso è in generale ben consolidato sulla maggioranza dei pendii ripidi. Registrati cm 08 di neve fresca nei comprensori dell' Etna, il grado di pericolo permane a DEBOLE 1 sui rilievi dell'intero settore, pertanto è richiesta una costante valutazione del pericolo locale di instabilità del manto nevoso nell'attraversamento dei crinali, per la possibile presenza di zone di accumulo o cornici.

PREVISIONI

SOTTOSETTORE	22/01/2020				23/01/2020				24/01/2020			
	GRADO DI PERICOLO	PROBLEMA	ESPOSIZIONI PIU' CRITICHE	QUOTE PIU' CRITICHE	GRADO DI PERICOLO	PROBLEMA	ESPOSIZIONI PIU' CRITICHE	QUOTE PIU' CRITICHE	GRADO DI PERICOLO	PROBLEMA	ESPOSIZIONI PIU' CRITICHE	QUOTE PIU' CRITICHE
ETNA	1				1				1			
MONTI NEBRODI	1				1				1			
MONTI MADONIE	1				1				1			

SCALA EUROPEA DEL GRADO DI PERICOLO VALANGHE

EUROPEAN AVALANCHE WARNING SERVICE



LEGENDA PROBLEMA



AVVERTENZE

Viste le condizioni del manto nevoso, le attività al di fuori delle piste battute e segnalate richiedono buone capacità di valutazione del pericolo locale. Meteomont rammenta ARTVA, pala e sonda sempre al seguito.

Il bollettino è realizzato su scala sinottica-regionale (standard EAWS), la sua consultazione non può escludere in alcun modo la necessità di una seria e capace valutazione locale del pericolo (singolo pendio) che può essere anche sensibilmente diverso.

SETTORE ETNA - MONTI NEBRODI E MADONIE

BOLLETTINO VALANGHE - EMESSO ALLE ORE 14:00 del 21/01/2020

a cura del **CORPO FORESTALE REGIONE SICILIANA**

in collaborazione con il Servizio METEOMONT dell'ARMA dei CARABINIERI e il Servizio Meteo dell'Aeronautica Militare

Parametri meteorivometrici registrati presso i campi di rilevamento il 21/01/2020

Località	Comune	Quota (Mslm)	Altezza neve (in cm)	Neve caduta nelle 24 ore (in cm)	Temp. Min. (°C)	Temp. Max. (°C)	Condizioni del tempo
PIANO DELLA BATTAGLIA	PETRALIA SOTTANA (PA)	1550	10	0	-3	+9	Nebbia con cielo non visibile
SELLA MARIA	CESARO' (ME)	1507	0	N.P.	0	+4	Nebbia con cielo non visibile
MONTE CONCA	LINGUAGLOSSA (CT)	1864	19	8	-2	+4	Pioggia o pioviggine e neve moderati o forti
RIFUGIO SAPIENZA	NICOLOSI (CT)	1958	10	7	-2	+3	Pioggia debole intermittente

(*) Rilievi fuori campo.