

12 FEBBRAIO 2024

NR 16

H 18.00



*Prefettura di Catania-Ufficio Territoriale del Governo*  
*Area V Protezione Civile, Difesa Civile e Coordinamento del Soccorso Pubblico*

**PEC URGENTE**

**CATANIA, 12/02/24**

QUESTURA	<u>CATANIA</u>
COMANDO PROVINCIALE CARABINIERI	<u>CATANIA</u>
COMANDO PROVINCIALE GUARDIA FINANZA	<u>CATANIA</u>
COMANDO PROVINCIALE VIGILI DEL FUOCO	<u>CATANIA</u>
COMPARTIMENTO POLIZIA STRADALE "SICILIA ORIENTALE"	<u>CATANIA</u>
SEZIONE POLIZIA STRADALE	<u>CATANIA</u>
UFFICIO POLIZIA FRONTIERA SCALI MARITTIMO ED AEREO	<u>CATANIA</u>
SEZIONE POLIZIA FERROVIARIA	<u>CATANIA</u>
DIREZIONE MARITTIMA	<u>CATANIA</u>
COMANDO STAZIONE ELICOTTERI MARINA MILITARE	<u>CATANIA</u>
<u>e.p.c</u>	
SINDACO CITTA' METROPOLITANA	<u>CATANIA</u>
SINDACI E COMMISSARI STRAORDINARI COMUNI METROPOLITANI	<u>CATANIA</u>
DIPARTIMENTO PROT. CIV.LE -Servizio Sicilia Sud Orientale -	<u>SANT'AGATA LI BATTIATI</u>

IN DATA ODIERNA IL CENTRO FUNZIONALE DECENTRATO MULTIRISCHIO INTEGRATO-SETTORE IDRO DEL DIPARTIMENTO REGIONALE PROTEZIONE CIVILE HA DIRAMATO L'UNITO AVVISO DI PROTEZIONE CIVILE NR. 24043 VALIDO DALLE ORE 16.00 DEL 12/02/2024 ALLE ORE 24.00 DEL 13/02/2024 , SEGNALANDO UN LIVELLO DI ALLERTA VERDE DICHIARANDO IN BASE A TALE INDICAZIONE LA FASE OPERATIVA DI GENERICA VIGILANZA. AL RIGUARDO SI VORRA' PREDISPORRE OGNI UTILE INIZIATIVA NELL'AMBITO DELLE RISPETTIVE COMPETENZE COERENTE CON LA PRIORITARIA FINALITA' DI TUTELA DELLA PUBBLICA E PRIVATA INCOLUMITA', FORNENDO TEMPESTIVA INFORMAZIONE A QUESTA PREFETTURA DI EVENTUALI SITUAZIONI DI CRITICITA'.

VISTO: IL DIRIGENTE AREA V

L'INVIO A MEZZO POSTA CERTIFICATA DEL PRESENTE MESSAGGIO ATTESTA L'AVVENUTA RICEZIONE DA PARTE DEI DESTINARI





prot. n° 05338

del 12-feb-2024

## AVVISO REGIONALE DI PROTEZIONE CIVILE

PER IL RISCHIO METEO-IDROGEOLOGICO E IDRAULICO N. 24043

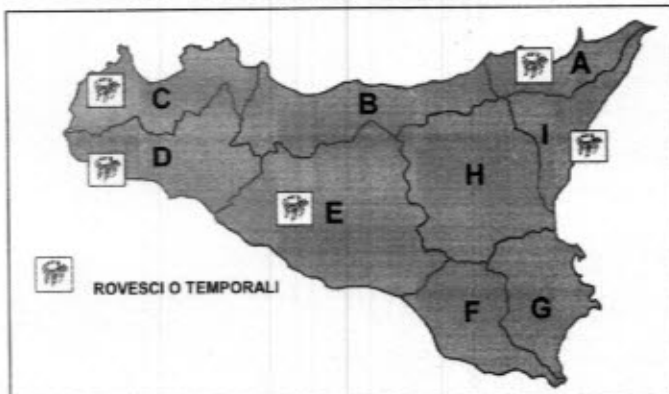
(D.Lgs. n° 1 del 02/01/2018, Direttiva P.C.M. 27/02/2004 e ss.mm.ii., DPRS n° 626/GAB del 30/10/2014 - Sistema di allertamento per rischio idrogeologico e idraulico)

VALIDITA': dalle ore 16:00 del 12-feb-2024 fino alle ore 24:00 del 13-feb-2024

## RISCHIO METEO-IDROGEOLOGICO E IDRAULICO (vedi Avvertenze)

## LIVELLI DI ALLERTA PER OGGI 12/2/2024

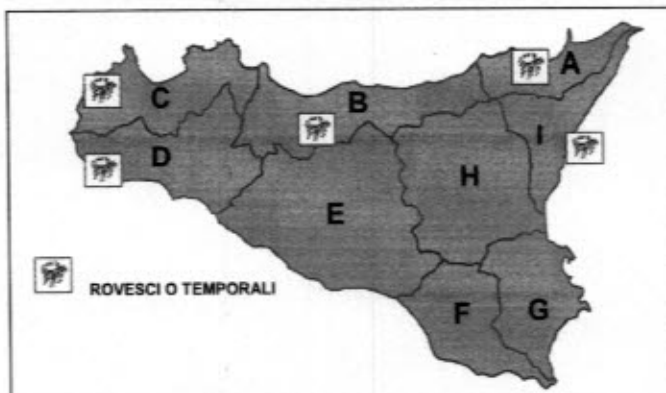
(di regola, dall'emissione alle ore 24:00)



EOLIE: ZONA A - USTICA, EGADI: ZONA C - PANTELLERIA: ZONA D - PELAGIE: ZONA E

## LIVELLI DI ALLERTA PER DOMANI 13/2/2024

(di regola, dalle ore 0:00 fino alle ore 24:00)

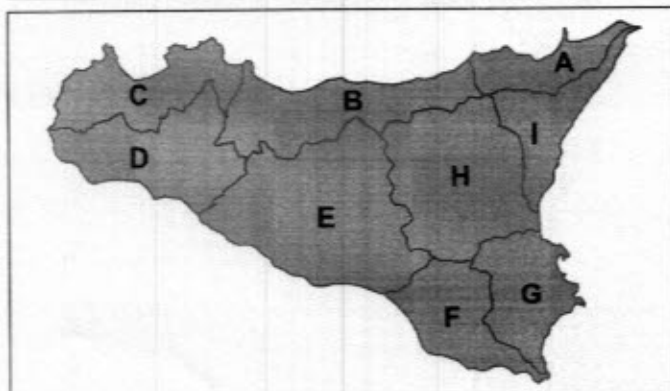


EOLIE: ZONA A - USTICA, EGADI: ZONA C - PANTELLERIA: ZONA D - PELAGIE: ZONA E

## RISCHIO IDRAULICO (Vedi Avvertenze)

## LIVELLI DI ALLERTA PER OGGI 12/2/2024

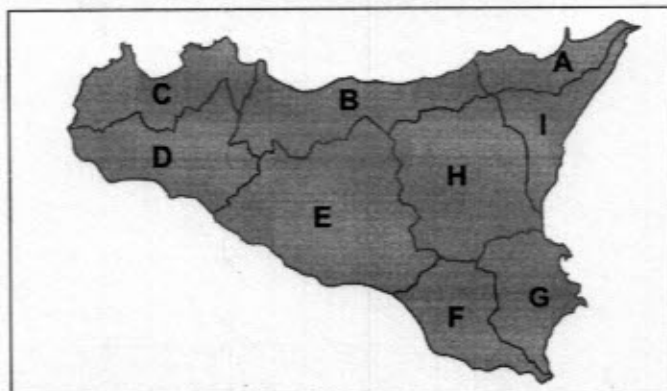
(di regola, dall'emissione alle ore 24:00)



EOLIE: ZONA A - USTICA, EGADI: ZONA C - PANTELLERIA: ZONA D - PELAGIE: ZONA E

## LIVELLI DI ALLERTA PER DOMANI 13/2/2024

(di regola, dalle ore 0:00 fino alle ore 24:00)



EOLIE: ZONA A - USTICA, EGADI: ZONA C - PANTELLERIA: ZONA D - PELAGIE: ZONA E

## LIVELLI DI ALLERTA ADOTTATI E FASI OPERATIVE ATTIVATE

TIPO DI RISCHIO	LIVELLI DI ALLERTA E FASI OPERATIVE PER OGGI			
	VERDE GENERICA VIGILANZA	GIALLA ATTENZIONE	ARANCIONE PREALLARME	ROSSA ALLARME
IDROGEOLOGICO E IDRAULICO <sup>(1)</sup>	B, F, G, H			
IDROGEOLOGICO E IDRAULICO PER TEMPORALI <sup>(2)</sup>	A, C, D, E, I			
IDRAULICO <sup>(3)</sup>	TUTTA LA REGIONE			

LIVELLI DI ALLERTA E FASI OPERATIVE PER DOMANI			
VERDE GENERICA VIGILANZA	GIALLA ATTENZIONE	ARANCIONE PREALLARME	ROSSA ALLARME
E, F, G, H			
A, B, C, D, I			
TUTTA LA REGIONE			

(1) Le possibili criticità idrauliche sono riferite ai bacini minori (&lt; 50 kmq) e alle aree urbanizzate

(2) Come sopra, con forzante Meteo

(3) Condizioni diffuse di possibile criticità idraulica nei bacini maggiori (&gt; 50 kmq)

VEDI DISPOSIZIONI GENERALI  
E AVVERTENZE

## NOTE

IN CASO DI ROVESCIO TEMPORALI, PRESTARE PARTICOLARE ATTENZIONE AI DEFLUSSI NELLE AREE URBANE E NEI LUOGHI FREQUENTATI DALL'UOMO ANCHE IN PROSSIMITA' DEI CORSI D'ACQUA

FASI OPERATIVE ATTIVATE  
PER IL DRPC-SICILIA

PER OGGI: 12/2/2024

PER DOMANI: 13/2/2024

GENERICA VIGILANZA  
GENERICA VIGILANZA

SEGUE AVVISO