



DIVIETO DI ACCESSO




Nei seguenti sentieri:

- sentiero 14
Rovere – cima Monte Sirente
- sentiero 14 C
Fontana della Valle – Costa Cerasole
- sentiero 14 D
Fontana della Valle - Mandra Murata
- sentiero 14 E
Mandra Murata – Balze dell'Anatella
- sentiero 14 F
Costa Cerasole – Mandra Murata

per l'istituzione di un'area specifica
di tutela del camoscio appenninico

 **Area specifica di tutela
del camoscio appenninico**

Sentieri con limitazioni di accesso

-  sentieri con divieto di accesso
-  sentieri senza divieto di accesso
-  Confini comunali

0 500 1.000 2.000 Meters

